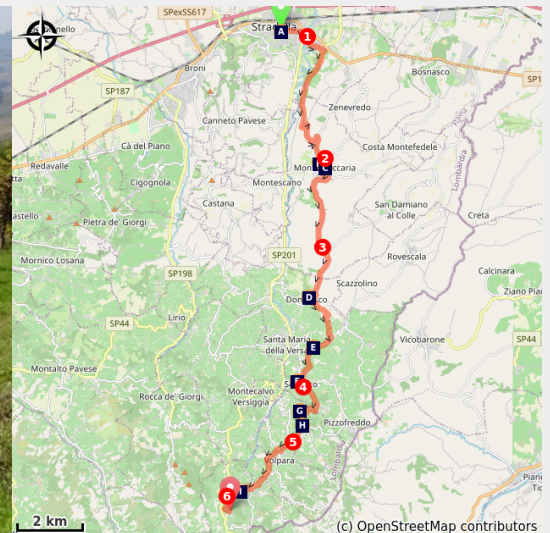


Stradella à Canevino

Italy - Lombardia



Domasco (Amis St Colomban)



Le passage de la plaine à la montagne se déroule sur des lignes de crête bien orientées dans le sens de la progression à travers les vignes puis dans les forêts ombragées.

Finie la plaine, le chemin prend progressivement de l'altitude avec un relief qui s'accroît et une végétation qui évolue en rapport notamment avec de la vigne durant tout le parcours.

Infos pratiques

Pratique : Pédestre

Durée : 10 h

Longueur : 24.4 km

Dénivelé positif : 1015 m

Difficulté : Difficile

Type : Etape

Thèmes : 610

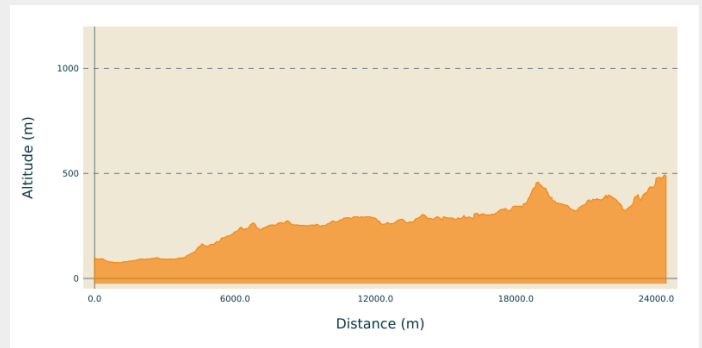
Itinéraire

Départ : Église de Santi Nabore e Felice, piazza Vittorio Veneto 30, 27049 Stradella

Arrivée : Église Notre-Dame de l'Assomption, 27040 Canevino

Communes : 1. Lombardia

Profil altimétrique



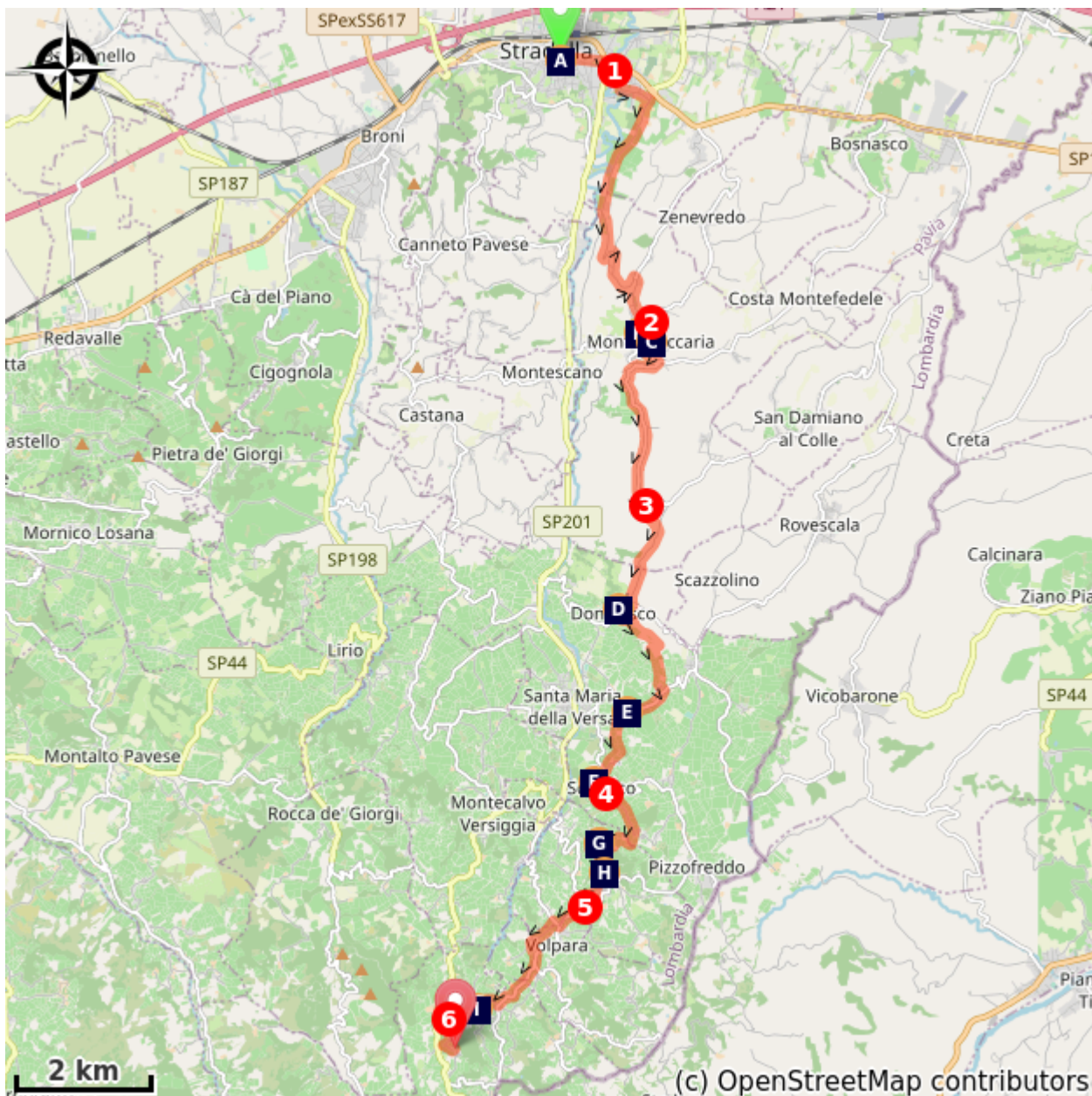
Altitude min 75 m Altitude max 493 m










De la place Vittorio Veneto, suivre l'Est le Corso XXVI Aprile puis la via Cesare Battisti jusqu'au rond-point :

1. Tourner à droite (via Giuseppe di Vittorio) puis dans la première rue à gauche (viale Cervi suivie par la Via Brodolini) jusqu'à son extrémité à la sortie de la ville. Tourner à droite sur le chemin qui remonte la vallée du Torrente Versa dans les vignes. Au carrefour avec la SP134, prendre à gauche cette route vers les collines, traverser le hameau Casa Bianca puis monter vers le sommet de la ligne de crête qui domine la vallée du Torrente Versa.
2. Au rond-point à l'entrée de Montu Beccaria, monter à droite pour traverser le village. Au centre, descendre avec la SP134 (via Roma) qui croise la SP43. Au carrefour, suivre à gauche la SP43 qui monte, virer à droite au carrefour suivant (direction Poggiolo) et traverser le hameau de Castagnola. Cette petite route suit la ligne de crête ascendante dans les vignes.
3. Dans un lacet sur la gauche de la SP43, continuer dans l'axe pour retrouver plus loin une route (Friazone Guastona) au niveau de la Casa Bersagliere. Continuer jusqu'au carrefour avec la SP172 (cimetière), prendre à droite et descendre vers le village de Donelasco. Dans le croisement avec la rue qui monte vers l'église, quitter la SP172 et descendre le chemin à gauche dans les vignes qui amène en bas du hameau de Valdamonte. Remonter au centre en passant près d'une chapelle et tourner à droite sur la SP189. Dans un virage prononcé à droite de la route, tourner à gauche dans le chemin de terre qui rejoint la SP42 et le hameau de Soriasco.
4. Dans le centre après le château, prendre la petite route en biais à droite. Cette route monte régulièrement dans les vignes. Au premier lacet, continuer à droite sur le chemin de terre qui tourne et monte dans les vignes. Après un passage en forêt, tourner franchement à gauche pour monter au village de Golferenzo (via dei Rivoni), poursuivre par la via Roma dans le village et tourner à droite pour rejoindre la SP153. Après le premier lacet, tourner à droite pour rejoindre la route plus bas. Au dernier lacet marqué par le carrefour avec la SP41, tourner à gauche sur cette route jusqu'au carrefour suivant sur la droite avec la SP40.

5. Tourner à droite puis plus loin à gauche sur le chemin dans les vignes. Traverser un ruisseau sur un pont, prendre à gauche au croisement suivant et rejoindre la SP40 qui monte à droite vers le hameau de Colombara. À l'entrée avant le virage de la route, descendre à droite le chemin dans les vignes jusqu'au ruisseau. Après le pont, remonter à gauche vers la SP201 et le hameau de Caseo.
6. Au monument aux morts, prendre à gauche la via Giuseppe Zanini qui monte à Canevino.

Sur votre chemin...



-  Tour civique (A)
-  Château de Montù Beccaria (C)
-  Vue panoramique vers Donelasco (E)
-  Point de vue sur Soriasco (G)
-  Point de vue sur Canevino (I)
-  Église saint Michel Archange (B)
-  Vue panoramique vers Donelasco (D)
-  Église de Santa Maria del Carmine et tour (F)
-  Église de San Nicola di Bari (H)

Toutes les infos pratiques

Sur votre chemin...



Tour civique (A)


La tour civique, seul vestige du château de la fin du Moyen Âge 1390, a subi de nombreux dommages à l'époque napoléonienne et a été détruite en 1845.



Église saint Michel Archange (B)

L'église de Montacuto, aujourd'hui Montù Beccaria, a été construite comme église paroissiale sous le titre de Saint Michel Archange en août 1303 par Boniface VIII, à la demande du Comte Manfredi Beccaria.

Crédit photo : Amis St Colomban



Château de Montù Beccaria (C)

La colline de Montù Beccaria appelée Castellazo a certainement été fortifiée. Un collège construit au XVII^{ème} siècle par les Barnabiti a remplacé ce château en utilisant une partie des murs qui, aujourd'hui, sont presque impossible à identifier ; il ne reste au pied des murs d'enceinte que quelques traces de l'ancienne structure défensive (parties de tours, peut-être d'un donjon, et de douves).

Crédit photo : Amis St Colomban



Vue panoramique vers Donelasco (D)

Village de montagne dans un paysage de vignes.

Crédit photo : simon.derache



Vue panoramique vers Donelasco (E)

Village de montagne dans un paysage de vignes.

Crédit photo : Amis St Colomban



🏰 Église de Santa Maria del Carmine et tour (F)

Soriasco, probablement d'origine romaine, était au XIe siècle essentiellement un village fortifié. Le château fut détruit en 1215/1216 par les Piacentini et ne fut jamais reconstruit. L'une de ces tours, construite au XIIIe siècle et restaurée en 1412, est aujourd'hui la plus grande présence fortifiée du lieu.



👁️ Point de vue sur Soriasco (G)

Vue sur Soriasco depuis les vignobles au sud.

Crédit photo : Amis St Colomban



🏰 Église de San Nicola di Bari (H)

L'église baroque date du début du XVIIème siècle. Le village est situé sur un promontoire très visible.



👁️ Point de vue sur Canevino (I)

Sur les terres de saint Colomban depuis Golferenzo avec vue sur Canevino.

Crédit photo : Amis St Colomban