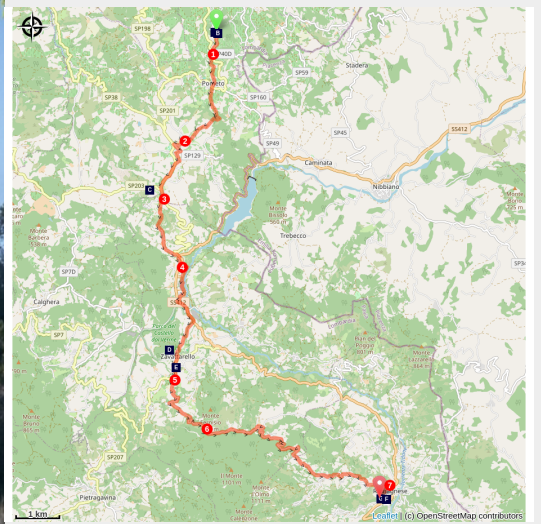


Canevino à Romagnese

Italy - Lombardia



Zavattarello



Avec l'altitude grandissante, la vigne a laissé la place à une végétation de montagne avec une alternance de prairies pour l'élevage et de forêts ombragées.

Parcours difficile avec beaucoup de montées et de descentes pour franchir des sommets plus élevés et des vallées donc plus profondes. Zavattarello permet une pause et un ravitaillement au milieu du chemin de la journée.

Infos pratiques

Pratique : Pédestre

Durée : 6 h

Longueur : 20.9 km

Dénivelé positif : 1019 m

Difficulté : Difficile

Type : Etape

Thèmes : 610, Point de vue

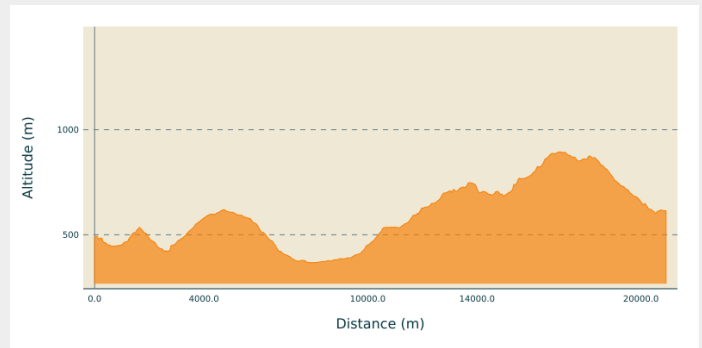
Itinéraire

Départ : Église Notre-Dame de l'Assomption, 27040 Canevino

Arrivée : Église de San Lorenzo, 27050 Romagnese

Communes : 1. Lombardia

Profil altimétrique



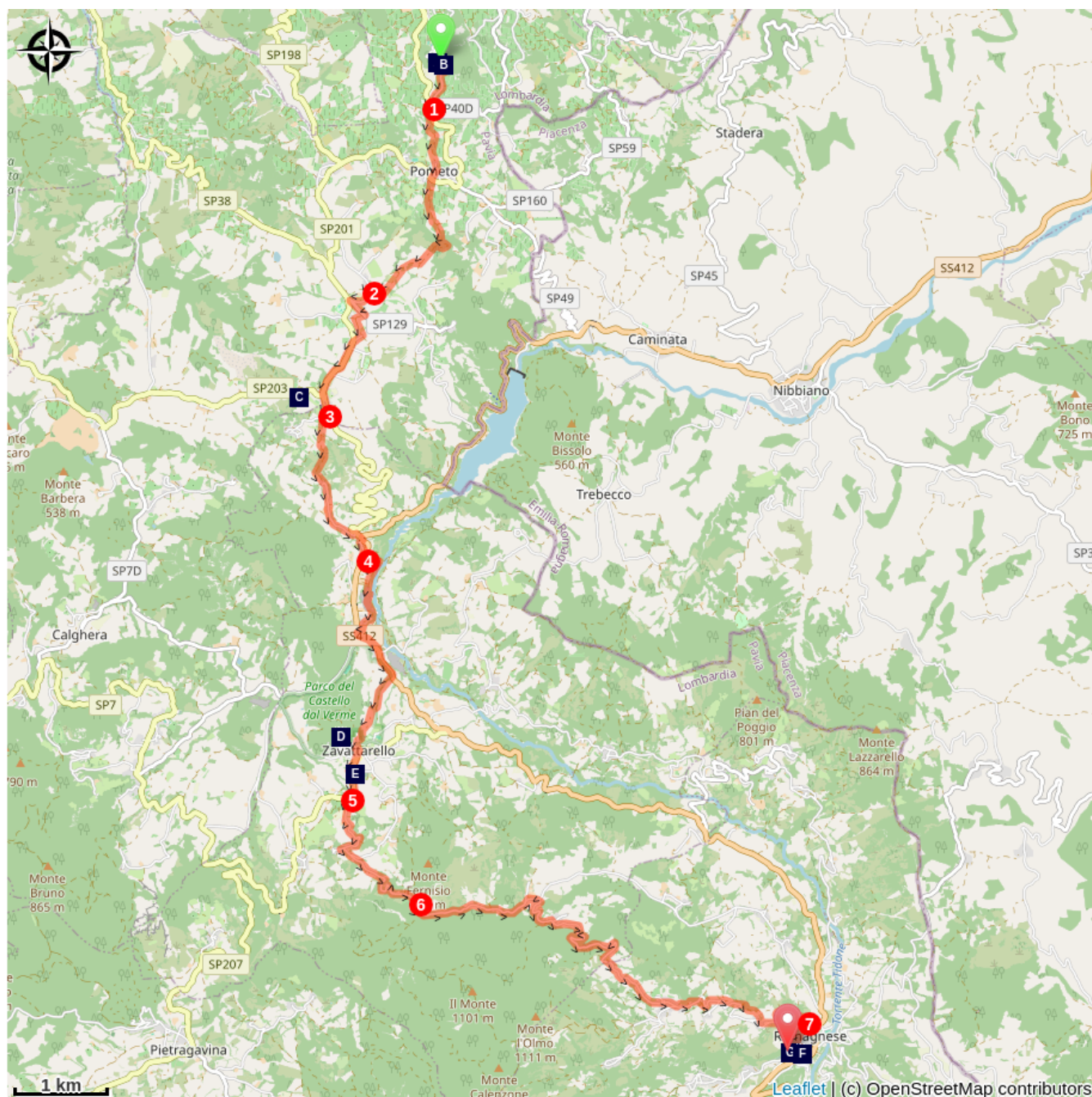
Altitude min 367 m Altitude max 895 m





De l'esplanade de l'église, descendre vers le hameau de Canevino et la SP201 après le cimetière :




1. Traverser la SP201 et suivre le chemin dans les vignes qui monte et arrive à Pometo par la via Impero. Traverser la via Municipio, prendre en face la Rampa Garibaldi et traverser la via della Chiesa pour descendre dans les vignes. Au fond du vallon boisé, franchir le Rio Molato et remonter en face dans les prairies. À mi pente, le chemin débouche sur la SP129 non goudronnée qui monte jusqu'au hameau de Casone.
2. Tourner à gauche après la première maison pour monter vers Camine. Dans le hameau, prendre la première rue à gauche avant d'atteindre la SP201. Prendre le premier chemin sur la droite pour rejoindre un peu plus haut la SP201. Tourner à gauche et suivre cette route jusqu'à Bivio Camine. À la sortie du village, prendre le chemin entre la SP201 et la route vers Lagagnolo.
3. Ce chemin descend à travers les hameaux de Cascine Superior et de Cascine Inferiori vers le fond de la vallée où se trouve Cascine. À l'entrée du village, il franchit un torrent et débouche sur la Frazione Casa Marchese (SP201). Tourner à droite, franchir un deuxième pont et virer à droite aussitôt après le pont pour traverser la grande route plus loin.
4. Prendre le chemin en face qui descend vers le Torrente Tidone. Suivre cette rive vers le Sud, traverser une carrière de pierres et remonter vers la route précédente avant un torrent. Le franchir par le pont routier et continuer sur cette route au-delà du village de Le Moline jusqu'à des maisons isolées. Tourner à droite dans le chemin qui monte vers Zavattarello atteint par la via Generale Umberto Malaspina. Au bout, tourner à gauche dans la via Roma et à droite devant l'église dans la via Vittorio Emanuele. Sortir de la ville par l'axe principal jusqu'à un petit pont sur un ruisseau.
5. Monter à gauche par la petite route qui serpente à travers les hameaux de Chiapparello, Casole et Cosa Sisra avant d'atteindre un col entre le Monte Fernisio (781m) et Il Monte 1101m).

6. Ensuite, cette route de montagne (via Casale) descend en sous-bois vers le hameau de Tovazza en lisière, remonte à Pradelle. Ensuite, le chemin empierré monte encore vers un promontoire avant de descendre dans des prairies vers Crotta. La route de nouveau goudronnée descend en lacets qu'il est possible de couper à pied vers Casa Crevani.
7. Avant l'église, prendre le chemin à droite qui descend directement au torrent dans le fond de la vallée et remonte en face en direction du château de Romagnese. Arrivé sur la route en-dessous du château, tourner deux fois à droite pour atteindre l'église.

Sur votre chemin...



-  Église Notre-Dame de l'Assomption (A)
-  Sanctuaire de Notre-Dame de Montelungo (C)
-  Église de Saint Paul (E)
-  Église de San Lorenzo (G)

-  Statue de saint Colomban (B)
-  Château de Dal Verme (D)
-  Château de Romagnese (F)

Toutes les infos pratiques

Sur votre chemin...



☼ Église Notre-Dame de l'Assomption (A)

Canevino est mentionné pour la première fois dans un document de 940, sur l'histoire de Saint Colomban, où il est dit que les reliques du saint mort à Bobbio furent apportées en pèlerinage à Pavie par le roi Hugh et que la procession est passée aussi à Canevino.

Crédit photo : Amis St Colomban



☼ Statue de saint Colomban (B)

Statue de saint Colomban sur le bord de la petite route qui descend vers le hameau de Canevino en contrebas du sanctuaire.

Crédit photo : Amis St Colomban



🏛️ Sanctuaire de Notre-Dame de Montelungo (C)

Ce sanctuaire marial est l'un des plus anciens d'Italie, construit sur le lieu d'un miracle de la guérison d'un sourd et muet par la Vierge Marie. L'ancienne chapelle devenue dangereuse a été remplacée par une nouvelle église construite de 1929 à 1942. Sur l'emplacement de l'ancienne église, a été érigée une petite chapelle en 1963.



🏰 Château de Dal Verme (D)

Perché sur un puissant éperon de grès, le château garde les vallées des ruisseaux Morcione et Tidone, et a été l'objet de nombreux événements historiques et de fait d'armes. Le château et le village furent donnés au Xe siècle au monastère puissant de saint Colomban de Bobbio par l'empereur Ottone Ier. Le village passa ensuite sous le contrôle de Piacenza en 1169. La structure actuelle du château date de 1327 même s'il subit incendie et pillage en 1747 et en 1945. Il a été conservé de 1390 à 1975 par la famille des Dal Verme qui l'a restauré plusieurs fois avant de le céder à la commune de Zavattarello. Il est possible de le visiter.



🏛 Église de Saint Paul (E)

L'église patronale de San Paolo est mentionnée pour la première fois en 929, à l'occasion de l'arrêt des moines de Bobbio qui transportaient les restes de Saint Colomban à Pavie. L'édifice a été remanié plusieurs fois au cours des siècles suivants et a été reconstitué en 1520 par l'évêque de Piacenza Pietro de Reconda, après avoir été agrandi en 1500. La façade a été superposée au XVIIIe siècle à la façade d'origine : elle a été restaurée à l'occasion du Jubilé de l'an 2000. Dans l'abside est conservé un grand retable du début du XVIIe siècle en bois doré finement sculpté avec une peinture à l'huile du XVe siècle représentant "Madone à l'enfant et diable".



🏰 Château de Romagnese (F)

Le château en pierre locale a été reconstruit sur un ancien château de Jacopo Dal Verme entre les XIVE et XVe siècles. Il abrite aujourd'hui la mairie de Romagnese ainsi qu'un petit musée d'outils anciens utilisés autrefois dans la montagne.



🏛 Église de San Lorenzo (G)

L'église de style baroque, date de la première moitié du XVIIe siècle. Elle conserve de belles fresques à l'intérieur. Beaucoup d'oratoires dépendent de la paroisse autour de Romagnese.