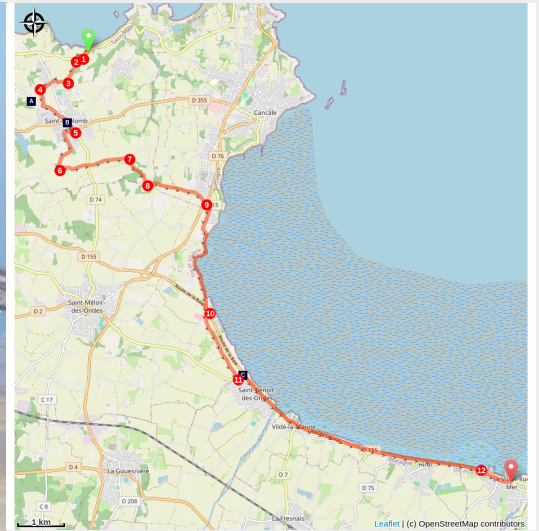


# St-Coulomb à Le Vivier-sur-Mer

France - Bretagne



Plage du Guesclin (Amis Bretons de Colombran)



## *Vers la baie du Mont St Michel et le marais de Dol.*

Nul besoin d'équipements de montagne pour cette étape.

Au départ de la plage du Guesclin à St Coulomb, elle rejoint la baie du Mont St Michel.

Après un regard vers le « rocher de l'évêque » visible au large à marée basse, elle traverse le Clos Poulet (altitude moyenne: 40m), puis rejoint la digue de la Duchesse Anne (altitude constante de 9m) qui borde la baie du Mont St Michel.

## Infos pratiques

Pratique : Pédestre

Durée : 5 h

Longueur : 19.7 km

Dénivelé positif : 150 m

Difficulté : Moyen

Type : Etape

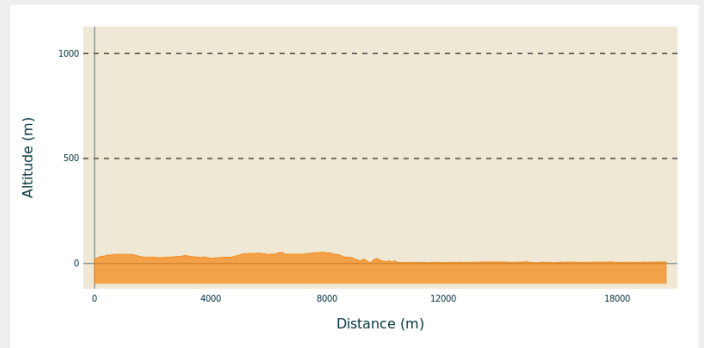
# Itinéraire

**Départ** : Croix St-Colomban, Anse Duguesclin, 35350 St-Coulomb

**Arrivée** : Place de l'église, 35960 Le Vivier sur Mer

**Communes** : 1. Bretagne

## Profil altimétrique

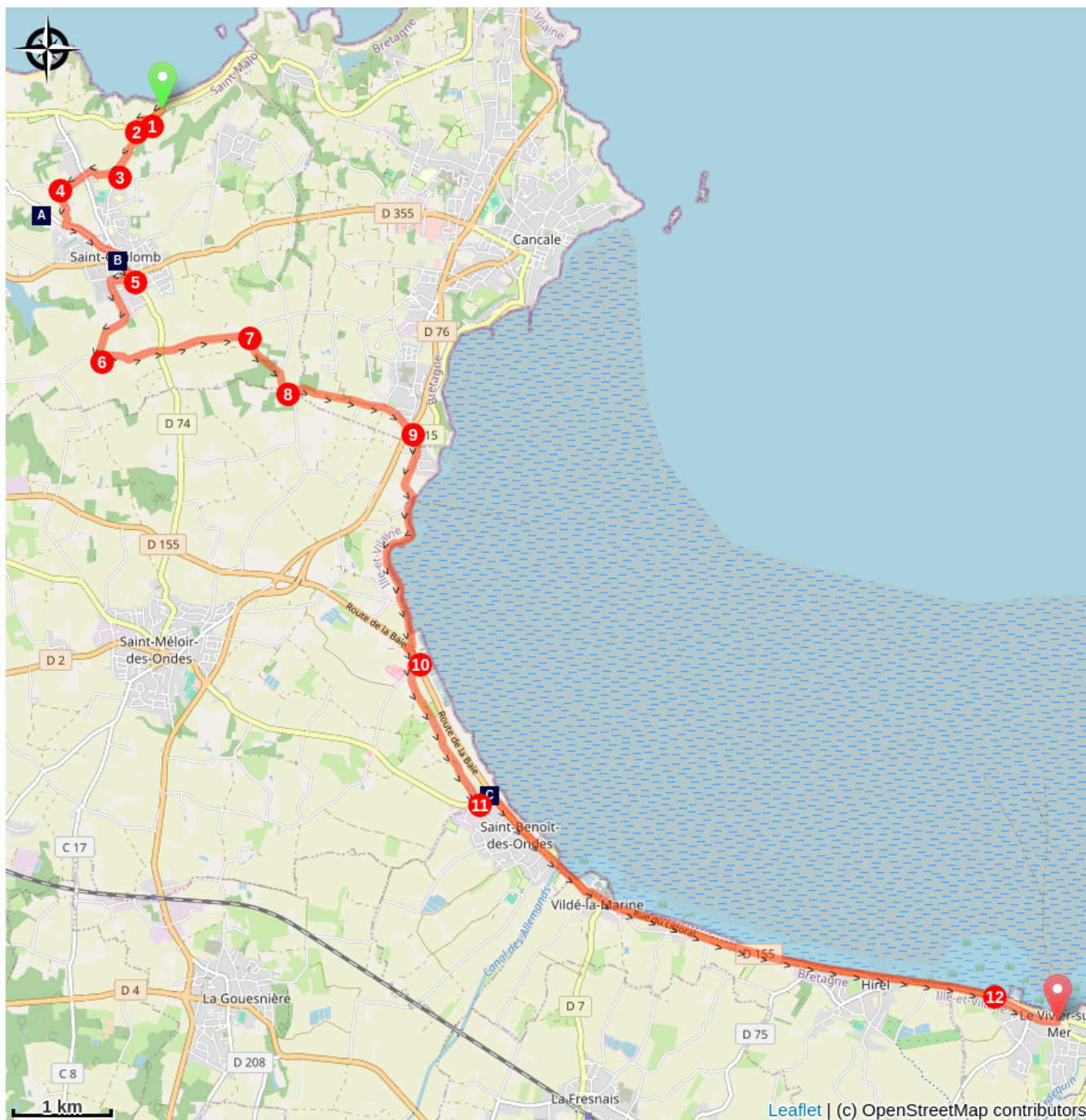



Altitude min 4 m Altitude max 53 m

Départ le long de la route cotière, direction St Malo :

1. En haut de la côte, prendre à droite le chemin qui forme une boucle et permet d'éviter la circulation routière
2. Traverser la route côtière et prendre la départementale en direction de St Coulomb
3. Après le champ de pommiers, prendre le chemin sur votre droite. Il vous conduit au lieu-dit de "l'Hermitage" (trace d'un ancien ermitage?). Continuer par la rue et traverser la D74
4. Tourner à gauche, traverser le village de la Ville-Huet jusqu'au mur du parc de la Ville-Bague et se diriger vers le bourg de St-Coulomb.
5. A la sortie du bourg, prendre à droite vers le cimetière. Continuer jusqu'au calvaire, et prendre à gauche, la rue du Fresne. Continuer jusqu'au village du Fresne.
6. Tourner à gauche, traverser le carrefour de la Croix Blanche (calvaire en granit peint en... blanc) et continuer jusqu'au lieu-dit du Bois du Père.
7. Après le lieu-dit du Bois du Père prendre le chemin à droite et le suivre jusqu'à la route et tourner à droite
8. Prendre à gauche le chemin d'exploitation. Suivre celui-ci jusqu'aux abords de Cancale
9. Traverser la D76 et après quelques dizaine de mètres, prendre le chemin à droite (balisage blanc/rouge). Suivre ce chemin jusqu'à la route de la baie
10. Prendre la route en direction du Karting, puis le chemin balisé sur la gauche. Il est aussi possible de continuer le long de la route de la baie jusqu'à l'entrée de St Benoît des Ondes
11. A partir de St Benoît le chemin balisé suit la digue de la Duchesse Anne qui sépare la baie des marais de Dol.
12. A l'entrée de l'agglomération, au droit du calvaire, bifurquer à droite et rejoindre l'église.

# Sur votre chemin...



-  Malouinière de la Ville Bague (A)
-  Digue de la Duchesse Anne (C)

 Eglise de St Coulomb (B)

# Toutes les infos pratiques

## Comment venir ?

### Accès routier

Accès au monument rappelant le débarquement de St Colomban sur le continent par la route départementale côtière D201 de St Malo à Cancale.  
Petit parking à proximité.

La plage du Guesclin est accessible par bus pendant la période estivale  
[En savoir plus](#)

# Sur votre chemin...

---



## Malouinière de la Ville Bague (A)

Les malouinières sont des résidences de campagne construites par les corsaires et armateurs malouins à la fin du 17ème siècle.

Elles sont situées à moins de 2h à cheval de St Malo et beaucoup ont été construites par Garangeau, élève de Vauban. Il y en a plus de vingt sur la commune de St Coulomb.

Le papier peint panoramique du salon, datant de 1820 et représentant l'arrivée de Pizarre chez les Incas est classé « monument historique » (manufacture Dufour et Leroy).

Le parc comprend aussi un pigeonnier et une chapelle semi-enclose dédiée à Ste Sophie

[En savoir plus](#)

Crédit photo : alain.faverais

---



## Eglise de St Coulomb (B)

Dans l'église on pourra voir:

**une statue en bois** monochrome de St Colomban. Elle est antérieure à 1820 (église précédente). Le socle de cette statue contient deux reliques de St Colomban dont une remise au père Michel, curé de St Coulomb, par Monseigneur Ambrosio, évêque de Bobbio, en juillet 2017, à l'occasion du "Columban's Day" 2017 de Pianello Val Tidone.

**le curragh**: exposé devant la tribune, il est utilisé lors de la procession du pardon. Il a été réalisé par un membre de l'association des Amis Bretons de Colomban" en 2015. Le curragh est le navire utilisé par les moines pour leur voyage entre l'Irlande et le continent

**la bannière**: De réalisation récente, elle évoque l'arrivée de St Colomban

**le bas relief en bois** au pied de l'autel: Il représente l'arrivée de St Colomban sur la plage, attendu par les habitants. Il a été réalisé en 1953

**le vitrail de St Colomban** dans le chœur réalisé en 1868 par le maître verrier Ernest Steizi

A la sortie du bourg en direction Cancale : statue de St Colomban datant de 2000 et offerte par Martine Latimier et Bertram Wawera

Crédit photo : Amis Bretons de Colomban



## Digue de la Duchesse Anne (C)

La Digue de la Duchesse Anne est une digue construite sur des anciens cordons littoraux qui séparaient la baie des marais de Dol de Bretagne. Elle s'étend sur une trentaine de kilomètres jusqu'à la chapelle Ste Anne.

Sa construction commence probablement au XI<sup>ème</sup> et se poursuit durant les siècles suivants, transformant les marais en polders.

La comparaison des niveaux du terrain coté baie et coté polder confirme l'ensablement de la baie.

Crédit photo : Amis Bretons de Colombar