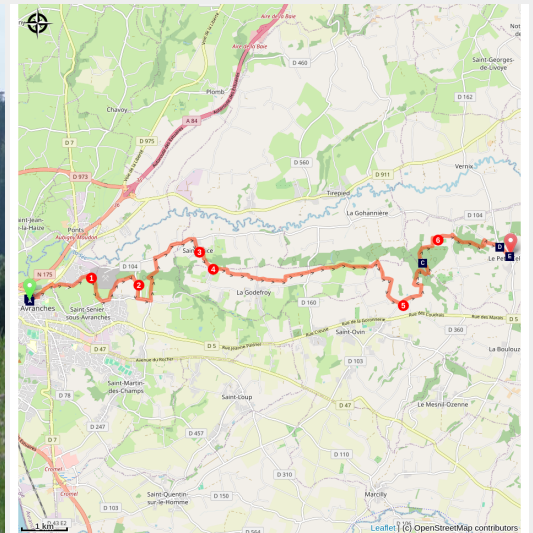


Avranches à Petit-Celland

France - Normandie



La Godefroy (Amis Bretons de Colombran)



Au-dessus de la vallée de la Sée.

Changement complet d'ambiance par rapport à l'étape précédente. Plus de prés salés mais des prairies et des bois, plus de digues à altitude constante mais des chemins escarpés, plus de moutons mais des vaches et des chevaux. Nous entrons en Normandie en suivant la Sée.

Infos pratiques

Pratique : Pédestre

Durée : 4 h 30

Longueur : 17.8 km

Dénivelé positif : 465 m

Difficulté : Facile

Type : Etape

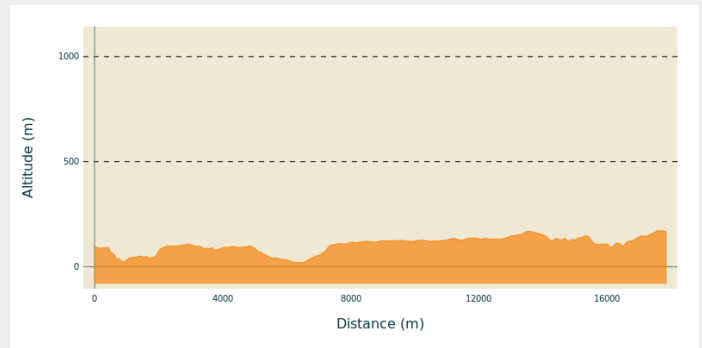
Itinéraire

Départ : Scriptorium, Place d'Estetouville, 50300 Avranches

Arrivée : Place de l'église, 50370, Petit-Celland

Communes : 1. Normandie

Profil altimétrique

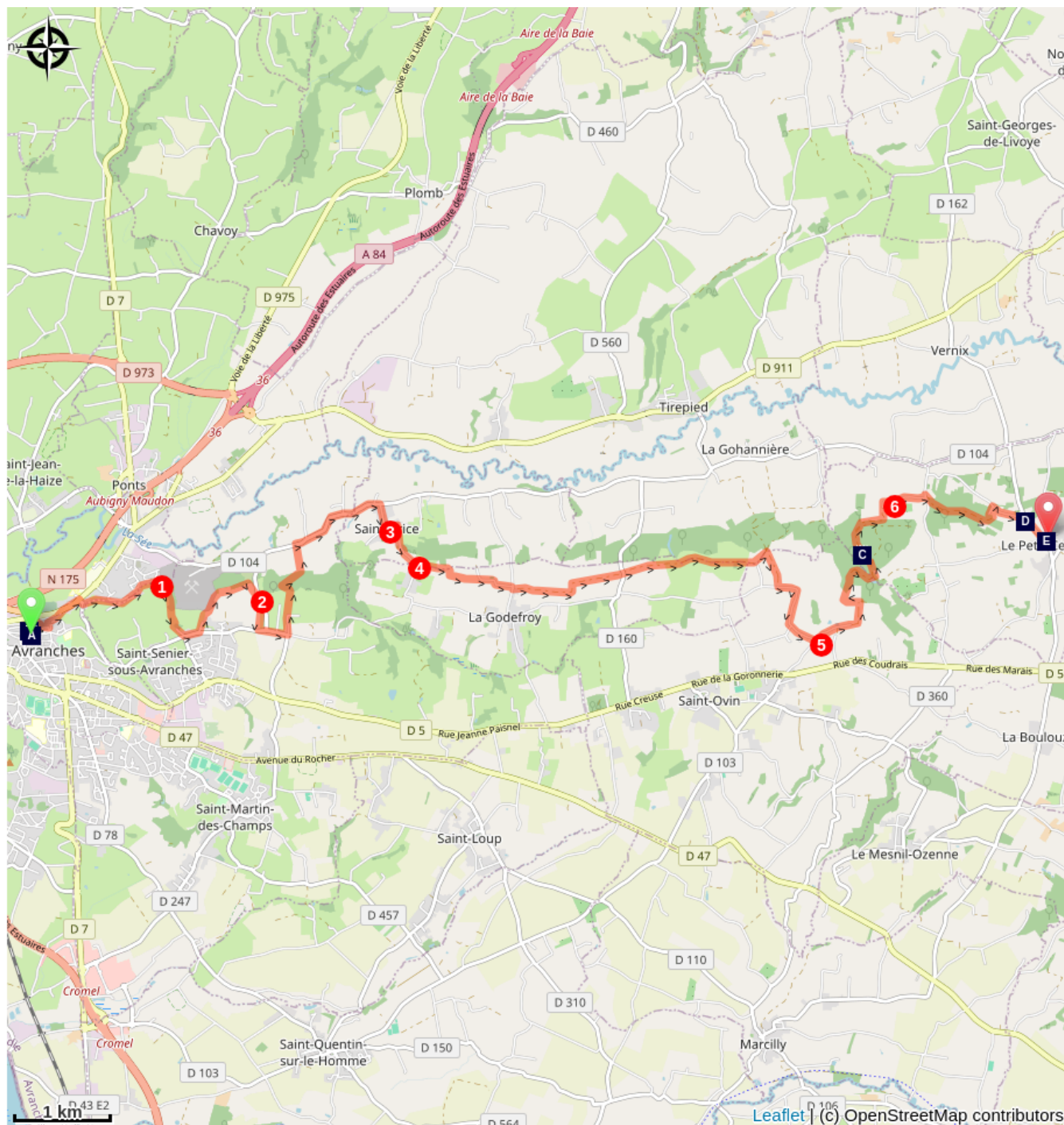





Altitude min 19 m Altitude max 171 m

Quitter Avranches en descendant la rue du Grand Tertre, puis continuer à droite sur la rue de la Liberté. Avant la Maison de retraite, prendre à droite, le chemin de Pivette. A la fourche, prendre à gauche, la voie sans issue. Suivre le chemin qui la prolonge en longeant le lotissement. (suivre le balisage rouge/blanc) :

1. Prendre le chemin, à droite, juste avant le bois et le suivre jusqu'à arriver à une rue. Prendre alors à gauche, puis de nouveau à gauche, la route vers la ferme du Méhenry. Poursuivre sur le chemin jusqu'à rejoindre une route. Prendre à droite.
2. Au carrefour, tourner à droite et prendre à droite le chemin qui longe l'étang de la base de loisirs. Arrivé à la route, prendre à gauche. A la sortie du village du Hamel, au carrefour avec un calvaire, prendre la route à gauche puis le chemin qui la prolonge. A la fourche après l'entrée dans le bois, prendre à gauche et descendre jusqu'à la D104. Tourner à droite et, après le passage du moulin de Palorette, rejoindre à droite le village de St Brice.
3. Place de l'église, tourner à gauche, puis, à la fourche, prendre à droite (balisage rouge/blanc).
4. Après avoir passé le calvaire, prendre à gauche, le chemin. Poursuivre tout droit, sur celui-ci ou sur les parties goudronnées, jusqu'au village des Forges. Traverser le hameau en laissant la route d'accès et prendre le chemin sur la droite. Remonter vers les villages de la Chatterie et de l'Eurtre.
5. Au carrefour, prendre à gauche, le chemin du Hardouin. Continuer sur celui-ci, puis, quand il tourne à droite, prendre à gauche le chemin sous les arbres. Suivre celui-ci jusqu'à l'étang. Traverser la digue de celui-ci et tourner à gauche. Poursuivre jusqu'au village de la Tessardière.
6. Traverser le village, puis, au carrefour, prendre à gauche sur quelques mètres puis le chemin qui part en épingle à droite. Arrivé à la route, prendre à droite et rejoindre Le Petit Celland.

Sur votre chemin...



-  Avranches (A)
-  Oppidum du Chatelier (C)
-  Le Petit-Celland (E)

-  Scriptorial d'Avranches (B)
-  Les Trois Croix (D)

Toutes les infos pratiques

Sur votre chemin...



Avranches (A)

Avranches a d'abord été la capitale des Abrincates, Au Vème siècle, elle devient le siège d'un évêché. Son plus célèbre évêque fut au Xiième, Aubert, qui fonda le mont St Michel. En Juillet 1954, est inauguré le Scriptorial, le musée des manuscrits du Mont St Michel.

[En savoir plus](#)

Crédit photo : Amis Bretons de Colomban



Scriptorial d'Avranches (B)

Le Scriptorial d'Avranches, ou Musée des Manuscrits du Mont, a ouvert ses portes en 2006. Il présente différents manuscrits copiés et enluminés au Mont entre le Xème et le XIIème siècle. Il présente aussi différentes pièces retrouvées lors des recherches archéologiques.

Crédit photo : Amis Bretons de Colomban



Oppidum du Chatelier (C)

Cet oppidum gaulois sur le territoire des Abrincates occupe une vingtaine d'hectares Il est situé à 170 mètres d'altitude sur la ligne de crête et dominant de 80m la vallée de la Sée . La tribu des Abricantes a donné son nom à la cité d'Avranches.

[En savoir plus](#)

Crédit photo : Amis Bretons de Colomban



Les Trois Croix (D)

D'abord réalisées en bois (en 1814) puis en granit, ces trois croix de 1899 ont été érigées en l'honneur de victimes entre Chouans et Républicains : (deux prêtres réfractaires pour la première croix, Victor-Philippe de Cantilly tué le 2 mai 1796 pour la seconde et Gabriel-Fleury Desfeux et Louis-George de Gouvetz pour la troisième).

Crédit photo : Amis Bretons de Colomban



Le Petit-Celland (E)

L'église fut construite au XIème siècle. Elle a été presque entièrement reconstruite après la visite de l'évêque qui l'avait jugée en trop mauvais état en 1749. Il ne subsiste de l'édifice antérieur que la base du clocher et une clef de voute portant la date de 1607. Elle fut agrandie au XIXème siècle et la flèche construite en 1901. Elle abrite de nombreux objets inscrits à l'inventaire des monuments historiques.

https://www.wikimanche.fr/Le_Petit-Celland

Crédit photo : Amis Bretons de Colombar