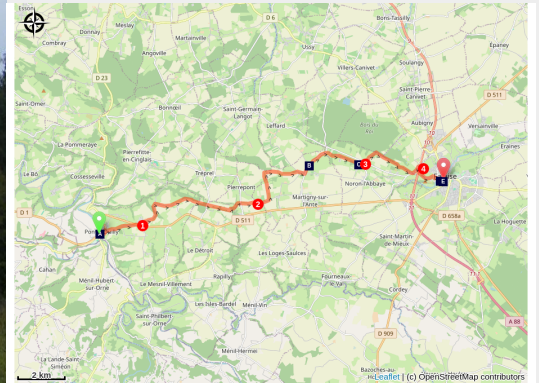


Pont-d'Ouilly à Falaise

France - Normandie



Eglise de Bourg d'Ouilly (Amis Bretons de Colombar)



Vers la capitale de Guillaume le Conquérant.

Étape au cœur de la Normandie et plus particulièrement de la Suisse Normande. Traversées de villages et hameaux portant les traces de l'histoire ancienne ou plus récente.

Infos pratiques

Pratique : Pédestre

Durée : 5 h 30

Longueur : 20.5 km

Dénivelé positif : 394 m

Difficulté : Moyen

Type : Etape

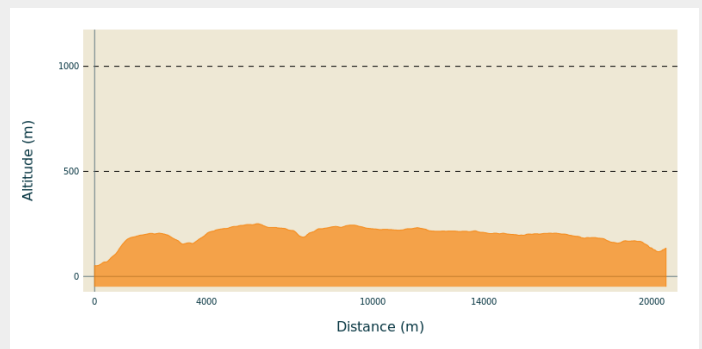
Itinéraire

Départ : Place de l'église, rue de Bretagne, 14690 Pont-d'Ouille

Arrivée : Église de la Ste-Trinité, 14700 Falaise

Communes : 1. Normandie

Profil altimétrique

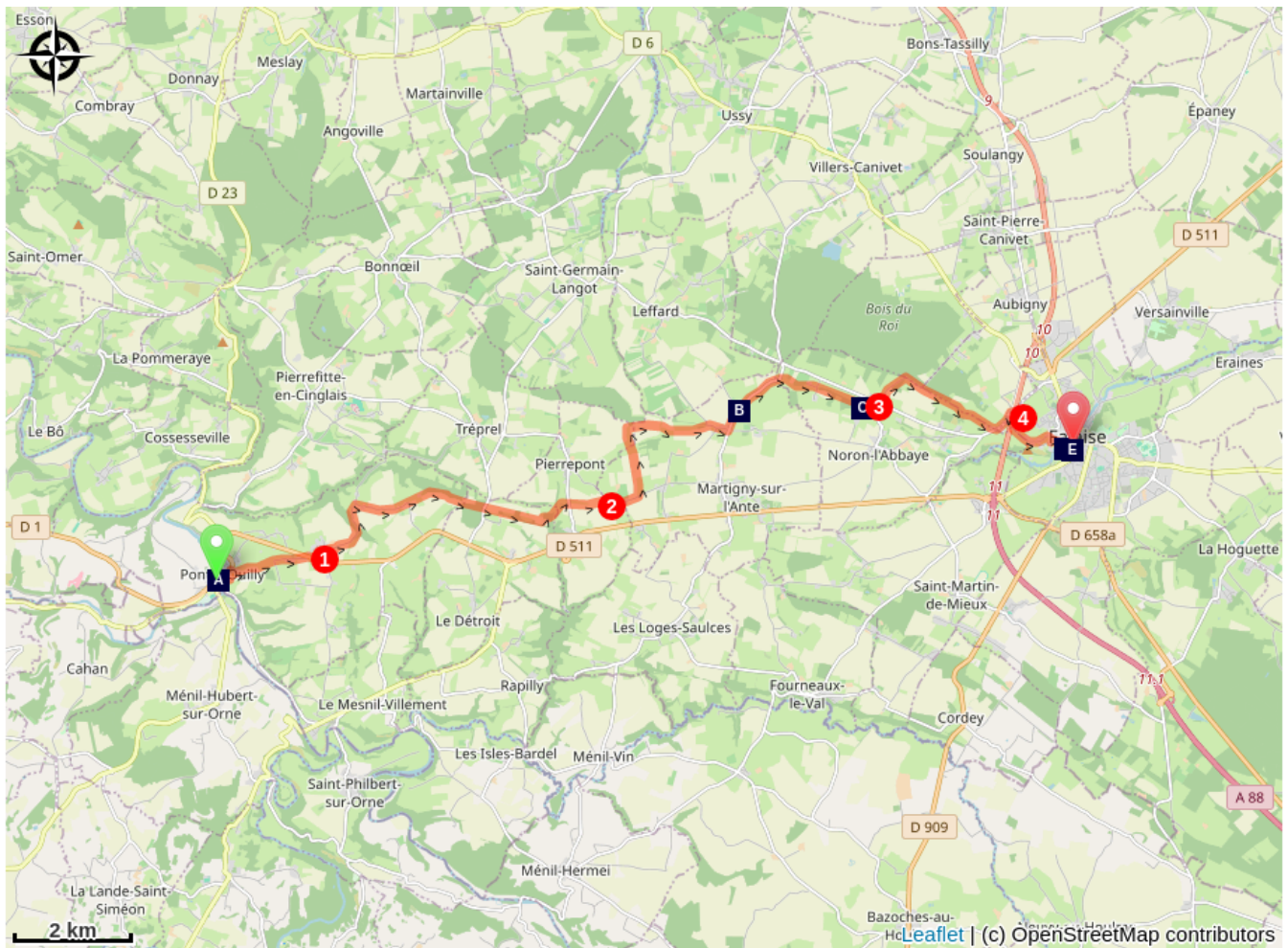


Altitude min 51 m Altitude max 251 m

En partant de la place de l'église, descendre la rue de Bretagne vers l'Orne, traverser la rivière et remonter par la rue de la Vème République, puis la rue de Falaise. A la sortie du bourg, prendre à droite le « route du Roi » (balisage jaune/rouge). Continuer tout droit, jusqu'au carrefour avec la D56 au lieu-dit des Coursières. Traverser la départementale et rejoindre l'église de Bourg d'Ouille :

1. Bifurquer à gauche devant l'église puis tourner à droite en direction de Glatigny. A la fourche avant ce hameau, prendre à droite. Traverser le hameau du Parc en passant à gauche de la maison et poursuivre tout droit par le chemin. Traverser le hameau des Iles d'Ouille et à la sortie du hameau, prendre le chemin qui continue tout droit. Suivre ce chemin, traverser la D43 puis la D133 (Chemin des Pèlerins).
2. A la jonction avec la route de Marcrue, prendre à droite, puis, après avoir passer le chemin d'accès à ce hameau, prendre le chemin sur votre gauche. Au bout de ce chemin, tourner à droite jusqu'au hameau de la Croix. Traverser le hameau, prendre à gauche au carrefour en direction du hameau de l'Église par la D240. Passer le hameau en suivant la départementale et, avant le carrefour avec la D157, prendre dans le virage à gauche, le chemin bordé d'arbres qui part sur votre droite. Poursuivre jusqu'au village de la « Bruyère ». Dans le village, prendre à gauche pour rejoindre la D157.
3. Au carrefour tourner à droite sur la départementale, puis prendre la première route à gauche. Suivre cette route et, lorsqu'elle tourne à gauche, emprunter le chemin qui continue tout droit. Le suivre jusqu'à sa jonction avec la D157. Tourner à gauche sur celle-ci, puis à droite en direction de Falaise. Passer sous la quatre-voies et prendre à droite en direction de l'aire des Gens du Voyage.
4. Poursuivre tout droit sur la rue du Mont Myrrha. A son extrémité, tourner à droite, puis prendre à gauche la rue du Val d'Ante en direction du camping. Après l'entrée de celui-ci, poursuivre sur la rue de Val d'Ante sur la droite. Sur la placette (Place de la Mutualité), monter en face, par le Venelle des Gardes. En haut de celle-ci, prendre à gauche sur la rue pavée et passer la porte Philippe Jean. Au carrefour, prendre à droite a rue du Camp Ferme et rejoindre la place de l'église de la Ste Trinité.

Sur votre chemin...




 Pont-d'Ouille (A)

 Noron l'Abbaye (C)

 Église Ste-Trinité de Falaise (E)

 Martigny-sur-l'Ante (B)

 Château de Falaise (D)

Toutes les infos pratiques

Sur votre chemin...



Pont-d'OUILLY (A)

Situé au cœur de la Suisse Normande et au confluent du Noireau et de l'Orne, Pont-d'OUILLY, est, depuis le XII^{ème} siècle, un des rares points de passage de l'Orne sur la route de Paris et Rouen vers la Bretagne. Les bombardements de 1944 en vue de détruire ce pont entraîneront malheureusement d'importants dégâts et la région sera déclarée sinistrée.

Crédit photo : Amis Bretons de Colombar



Martigny-sur-l'Ante (B)

Tout d'abord le lieu-dit « la Croix », où une croix est située sur le bord du chemin. Elle date de 1603 et a été restaurée en 1862 suivant les indications de son socle.

Ensuite au lieu-dit « l'église » se trouve un château, un presbytère et une chapelle récemment restaurée.

La chapelle de style gothique, est datée du XIII^{ème} siècle et est dédiée à St Martin de Tours. A l'intérieur, un autel et un retable du XVIII^{ème} provenant de l'Hôtel-Dieu de Falaise, classés aux Monuments Historiques en 1976, ont été mis en place en 1924.


Crédit photo : Amis Bretons de Colombar



Noron l'Abbaye (C)

Le prieuré St Pierre a été construit en 1072 par le seigneur du lieu Guillaume Pantol qui y apporta de nombreuses reliques de St Nicolas (ampoule contenant une dent et morceaux de son tombeau). Aujourd'hui privée, elle est inscrite à l'Inventaire des Monuments Historiques. Elle fut endommagée par les bombardements de la Seconde Guerre Mondiale.

Crédit photo : Amis Bretons de Colombar



Château de Falaise (D)

Le château de Falaise est situé sur un éperon rocheux qui domine la vallée de l'Ante. Ses traces les plus anciennes remontent au X^{ème} siècle. Guillaume le Batard plus connu sous le nom de Guillaume le Conquérant y naît en 1027. Il partira de Falaise pour conquérir l'Angleterre.

[En savoir plus](#)

Crédit photo : Amis Bretons de Colombar



Église Ste-Trinité de Falaise (E)

L'Église de la Ste-Trinité, bâtie à l'abri du château en 840, est la plus ancienne paroisse de Falaise.

Pour l'église actuelle, malmenée par les différents conflits (rattachement de la Normandie en 1204, guerre de cent ans en 1477 et Seconde Guerre Mondiale), les périodes de construction s'étalent du XIIIème au XVIème siècle. Le déambulatoire a la particularité d'être surélevé. Cela est dû au fait qu'il enjambe une rue.

Crédit photo : Amis Bretons de Colombar