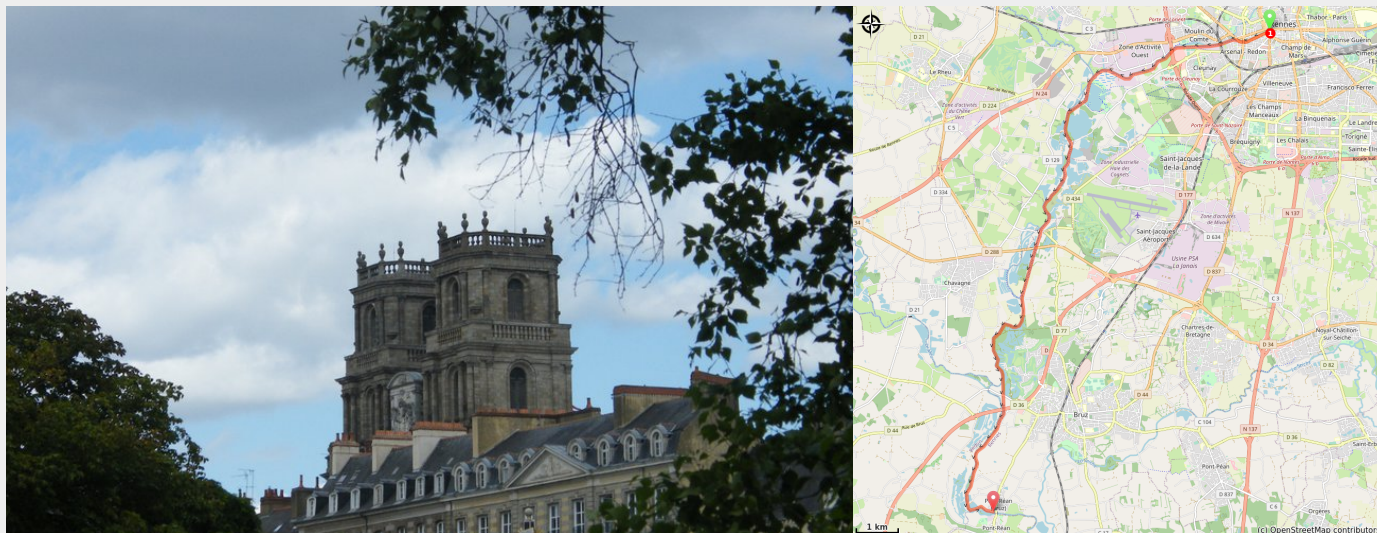


Rennes à Pont-Réan

France - Bretagne



Cathédrale de Rennes depuis la Vilaine (Amis Bretons de Colombar)

Descente de la Vilaine par le chemin de halage

Dés le départ de cette étape, nous rejoindrons les rives de la Vilaine et nous ne les quitterons plus. Le passage de la première écluse du Moulin du Comte, puis le stade Roazhon Park, marqueront la sortie de la ville. Commence alors un paysage d'étangs aménagés en zone de loisirs. Randonneurs, joggers et cyclistes mais aussi les hérons, martin pêcheurs et cormorans vous accompagnent. Les écluses, elles, rythmeront votre marche.

Infos pratiques

Pratique : Pédestre

Durée : 4 h 42

Longueur : 17.8 km

Dénivelé positif : 100 m

Difficulté : Facile

Type : Itinérance

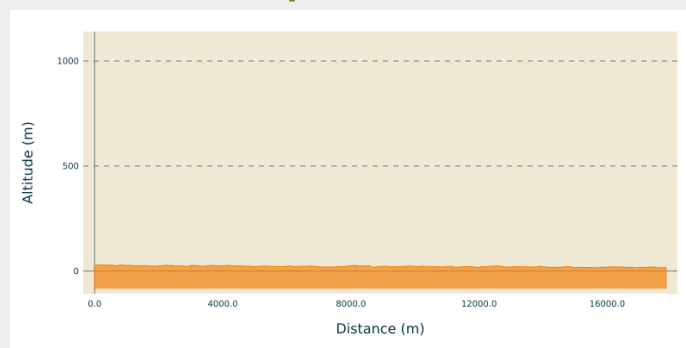
Itinéraire

Départ : Place de la Cathédrale, 35000 Rennes

Arrivée : Eglise Immaculée Conception, rue de Redon, Pont-Réan, 35580, Guichen

Communes : 1. Bretagne

Profil altimétrique

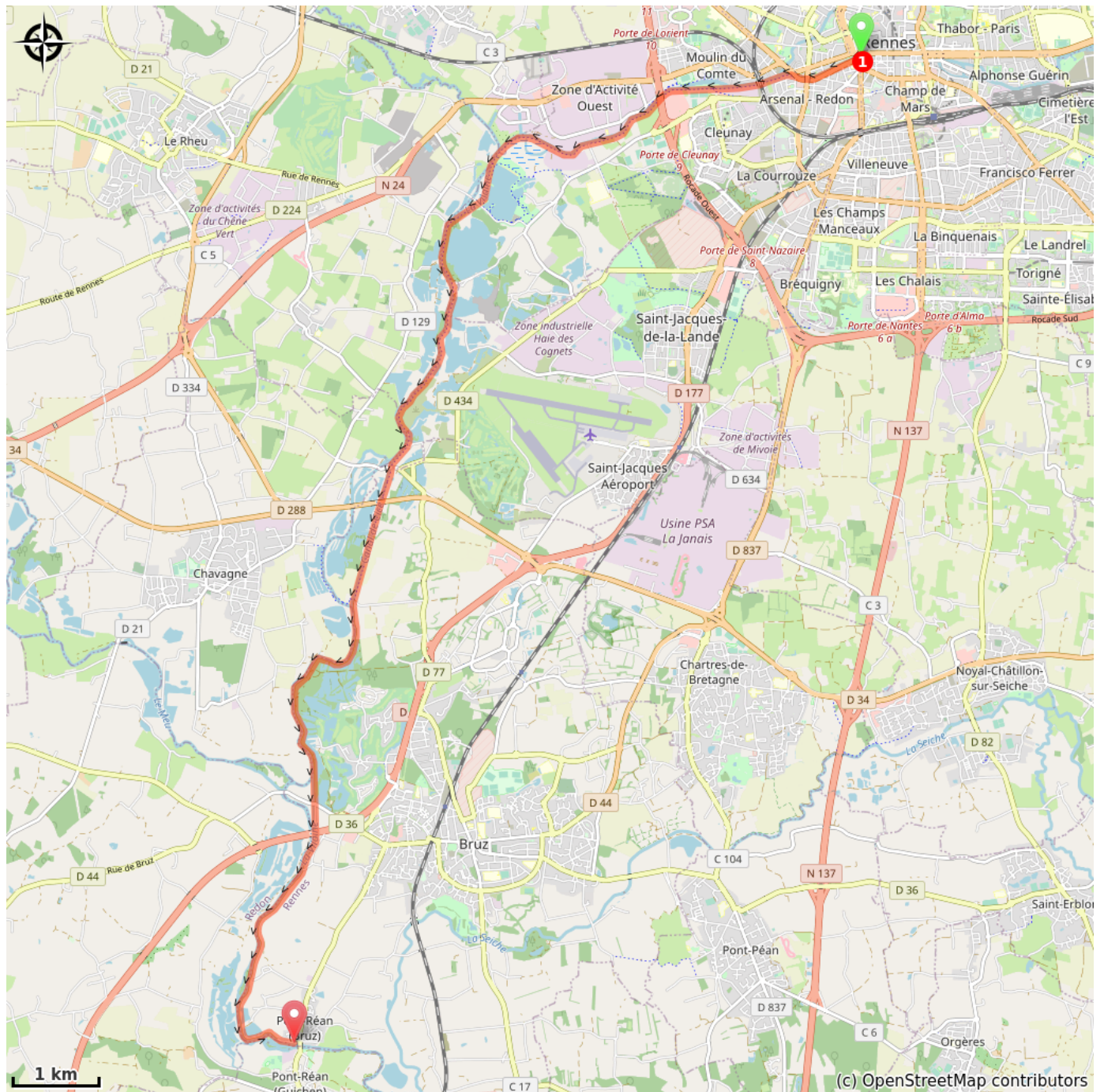


Altitude min 16 m Altitude max 31 m

Depuis le parvis de la cathédrale, rejoindre le Pont de la Mission en descendant la rue de La Monnaie. Traverser le carrefour et rejoindre la Vilaine et le Quai de la Prévalaye.

1. A partir de là, plus de problème d'itinéraire, il suffit de suivre le chemin de halage jusqu'à Pont Réan. Traverser le pont et remonter la rue de Redon jusqu'à l'église.

Sur votre chemin...



Toutes les infos pratiques

Recommandations

Le parcours suit l'itinéraire des Chemins de Compostelle ([Voie des capitales](#))

Comment venir ?

Transports

Rennes est desservi par train TGV ([renseignements ici](#)).

Les modes de transports de Bretagne sont regroupés sur [Breizhgo](#) et [Mobibreizh](#).