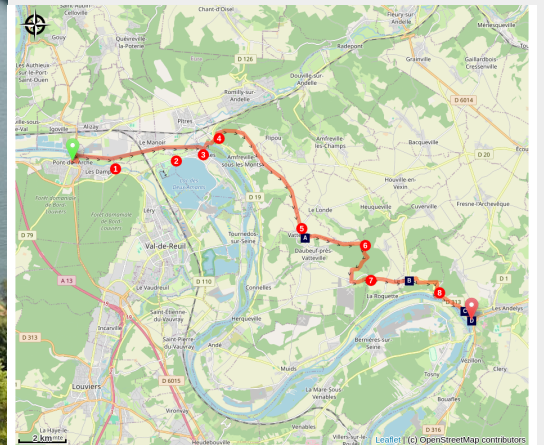


Pont-de-l'Arche à Les Andelys

France - Normandie



Le Petit Andelys au bord de la Seine (Association Colomban en Brie)



Après une pause à la base de loisirs de Léry-Poses puis la découverte des châteaux de Canteloup et des Deux Amants vous allez marcher sur les hauteurs de la vallée de la Seine pour redescendre aux Andelys.

Vous quittez la vallée de l'Eure pour les hauteurs d'une boucle de la Seine. Après une forte montée sur le plateau, vous allez marcher aux côtés de cultures céréalières et les gras pâturages du département de l'Eure. La traversée de forêts vous accompagnera jusqu'au bord de la Seine où le patrimoine des Andelys vous attend.

Infos pratiques

Pratique : Pédestre

Durée : 7 h

Longueur : 25.9 km

Dénivelé positif : 348 m

Difficulté : Moyen

Type : Etape

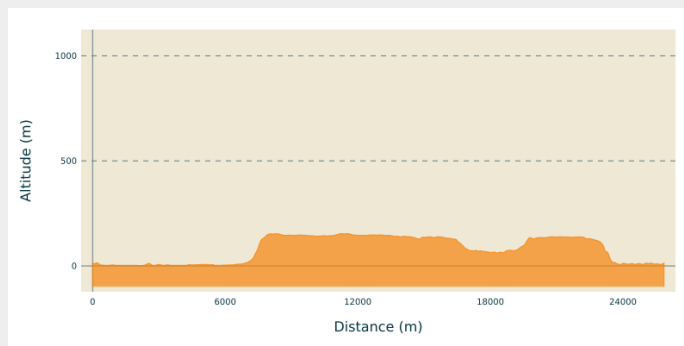
Itinéraire

Départ : Église Notre-Dame-des-Arts, 8 Place du Marechal Leclerc, 27340 Pont de l'Arche

Arrivée : Église Saint Sauveur, rue Saint-Jacques, le petit Andely, 27700 Les Andelys

Communes : 1. Normandie

Profil altimétrique



Altitude min 1 m Altitude max 154 m

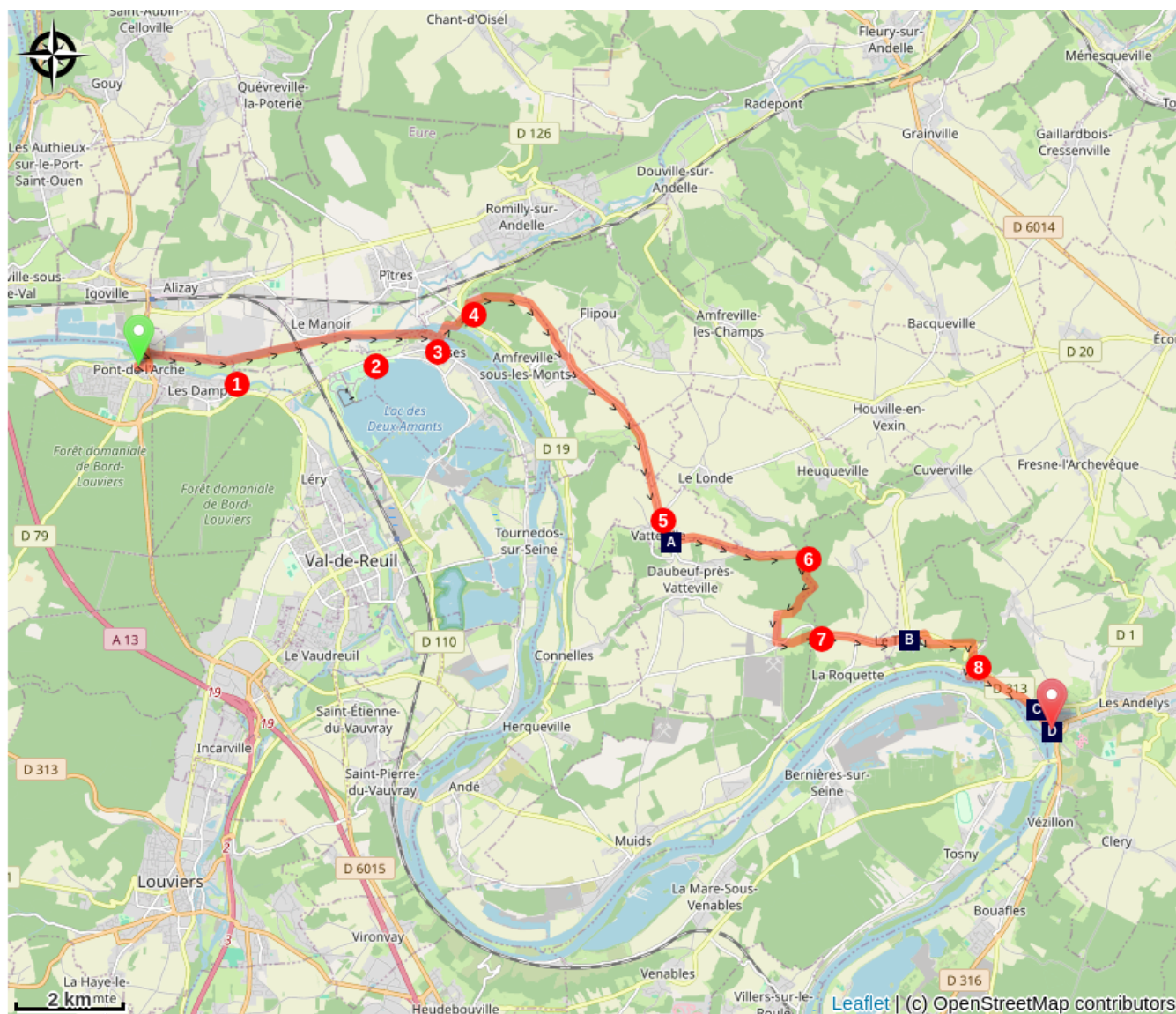
Depuis le parking de l'église de Pont-de-l'Arche, prendre la rue André Antoine, au carrefour, rue Jean Prieur, traverser la D 6015, route de l'Eure, à droite au bord de l'Eure, Voie verte de la Seine à l'Eure

1. Prendre le premier pont sur l'Eure pour continuer sur la Voie verte, traverser la rue du Gros Saule, passer sous la voie ferrée, traverser la Chaussée de l'Andelle, au bord de la base de Loisirs du lac des Deux Amants, à gauche pour contourner le lac, continuer avec balisage rouge et blanc
2. Après avoir traversé la rivière, longer la D110, à gauche à la bifurcation pour traverser D110, voie cyclable, rester sur votre gauche pour longer le camping rester sur votre gauche, premier chemin à gauche en lisière du bois, à droite au carrefour en bord de Seine
3. Au barrage prendre la passerelle sur le barrage de Poses et sur l'écluse d'Amfreville, à droite à la sortie de la passerelle, rue des Écluses, à gauche pour quitter le bord de Seine, à droite carrefour D19, rue du Val Piton, traverser la D19, prendre chemin de terre à gauche dans le bois balisage rouge et blanc, chemin de Cantelou,
4. À gauche carrefour sentier des Amourettes, monter en lisière du bois, longer le parc du château des Deux Amants, route des Deux Amants, rester sur la route goudronnée, à droite au carrefour rue des Fossés C 83, au rond-point empierré tout droit route d'Amfreville sous les Monts
5. Bifurcation à droite avec D 11 continuer à gauche, au carrefour tout droit légèrement sur la gauche, rue de Gré-du-Vent à Aumare, rue Chevalier à Aumare tout droit prendre chemin de terre dans le prolongement de la route, rester sur votre gauche au carrefour avec trois chemins, à droite à l'intersection des chemins dans le bois, croix Chevalier
6. Suivre le chemin principal qui descend vers la vallée de la Seine, arrivée à Fretteville, à gauche au carrefour avec rue de la Vallée à gauche, chemin pour reprendre la rue de la Vallée et à droite direction du village, à gauche carrefour rue Daubeuf D150, au carrefour avec rue du Calvaire rester sur votre gauche chemin de terre
7. À droite carrefour avec rue Daubeuf D150, traverser le hameau Le Thuit, tout droit D126, rue Guynemer, dans le prochain virage à droite après une maison suivre balisage rouge et blanc, carrefour D126, traverser, prendre le sentier qui est parallèle à la D126 en entrant dans le bois, balisage rouge et blanc, traverser

la D126, à droite à la jonction avec D126 Côte du Thuit, vers village Val Saint-Martin

8. À droite D313 au carrefour, premier chemin à gauche rejoindre le bord de Seine, à gauche sur chemin de halage, quai Enguerrand de Marigny traverser la rivière Le Grand Rang, à droite quai Grimoult, deuxième rue à gauche, rue des Deux Brézé, à droite vous êtes arrivé devant l'église Saint-Sauveur du Petit Andelys.

Sur votre chemin...



🏰 Église Saint-Sulpice à Vatteville (A)

🏰 Château du Thuit à Le Thuit-de-Loison (B)

🏰 L'hôpital des Andelys (C)

🏰 L'église Saint-Sauveur du Petit-Andely (D)

Toutes les infos pratiques

Sur votre chemin...



📍 Église Saint-Sulpice à Vatteville (A)

Dépendant de l'ancien évêché de Rouen, elle a été édifiée au XV^e et fortement remaniée au XVI^e siècle, la sacristie date elle du XVII^e siècle. Le clocher abrite une cloche de 1742. La porte occidentale est surmontée d'une accolade portant l'écu de France et flanquée des croissants d'Henri II, roi de France au XVI^e siècle.

Crédit photo : Association Colomban en Brie



🏰 Château du Thuit à Le Thuit-de-Loison (B)

L'arrière-grand-père de Georges Guynemer, célèbre aviateur, qui a fait construire ce château au milieu du 19^{ème} siècle, Achille de son prénom. Après une visite dans la région en 1841, il décide d'acheter la terre giboyeuse du Thuit, un héritier du précédent locataire, le Chancelier de Maupeou, Charles de Maupéou, un temps maire du Thuit, avait fait raser l'ancien château, afin de ne rien laisser en héritage... Achille fait reconstruire en plus modeste le château et y fixe sa "lignée", lignée d'où sortira Georges Guynemer héritier d'une famille au service de la République et de l'Empire. Le château est privé, ne se visite pas.

Plus d'information

Crédit photo : Association Colomban en Brie



L'hôpital des Andelys (C)

L'origine de l'Hôpital Saint Jacques est très ancienne puisqu'elle remonte aux environs de 1225, date à laquelle fut fondé l'hôtel Dieu Saint-Jacques pour accueillir les pèlerins pauvres qui se rendaient à Saint Jacques de Compostelle. Il est alors dirigé par un prieur.

En 1366, une charte mentionne que l'hôtel Dieu est une fondation royale. Il n'accueille plus seulement les pèlerins de Saint Jacques mais également les malades indigents et infirmes. L'administration des prieurs s'achève en 1637 où le dernier d'entre eux, Monsieur François de Gonnetz se démet de son bénéfice entre les mains du Comte de Gisors, en faveur de Jeanne de Corbinelli, religieuse hospitalière de l'Hôtel-Dieu de Pontoise contre versement de 400 livres de rente viagère.

En 1796, l'administration de l'hôtel Dieu passe dans les mains d'une commission de 5 membres délégués par le Conseil Municipal des Andelys. Jusqu'en 1945, le service est assuré par des religieux.

A compter de cette date, l'hospice des Andelys se voit doté d'un personnel laïque. En 1964, l'hôpital est classé monument historique.

[Plus d'informations](#) : site de l'Hôpital des Andelys

Crédit photo : Association Colombar en Brie



L'église Saint-Sauveur du Petit-Andely (D)

Contemporaine de Château-Gaillard, elle date de 1202, et présente une structure en forme de croix grecque. Elle a échappée à la destruction en devenant un lieu de stockage à la révolution. Remarquer à l'extérieur la statue du christ bénissant du XIII siècle. Le chœur est gothique, et l'orgue D'Ingoult date de 1674.

[Plus d'informations](#) : Wikipédia

Nous vous invitons à visiter la collégiale Notre-Dame du Grand Andelys. Construite en 1225 sur les ruines d'une abbaye de femmes fondée en 511 par sainte Clotilde, épouse de Clovis Ier, c'est la plus ancienne fondation de monastère attestée en Haute Normandie.

[Plus d'informations](#) : Wikipédia

Crédit photo : Association Colombar en Brie