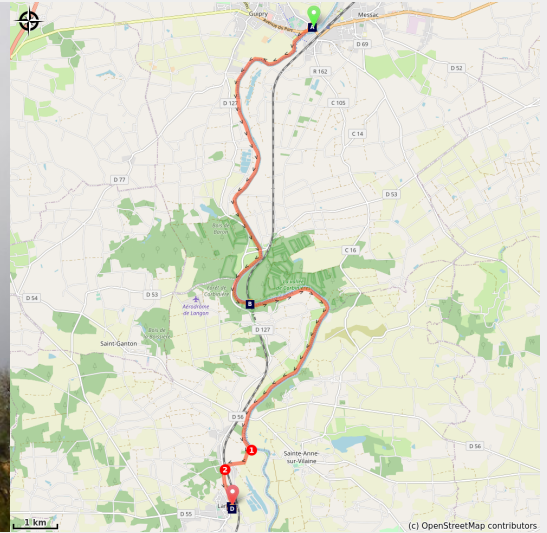


Messac à Langon

France - Bretagne



Eglise de Langon (Amis Bretons de Colomban)



Descente de La Vilaine sauvage

Nous continuons dans cette étape à descendre La Vilaine. Le chemin de halage est quelquefois enserré entre les rochers abrupts et la rivière. Marche en compagnie des oiseaux.

Infos pratiques

Pratique : Pédestre

Durée : 4 h 18

Longueur : 16.8 km

Dénivelé positif : 205 m

Difficulté : Facile

Type : Etape

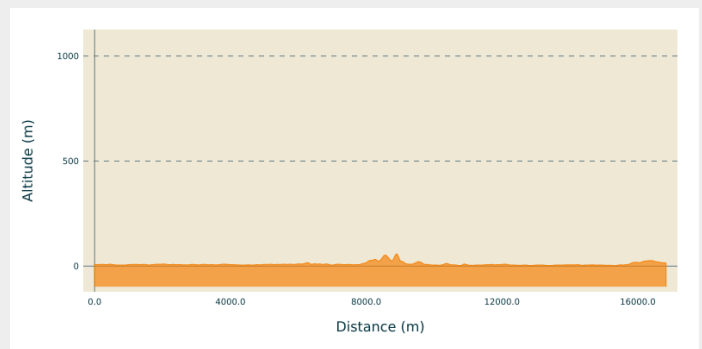
Itinéraire

Départ : Chapelle ND du Bon Port, 1, rue de la chapelle, 35480, Guipry Messac

Arrivée : Chapelle Ste Agathe, Grande Rue, 35660, Langon

Communes : 1. Bretagne

Profil altimétrique

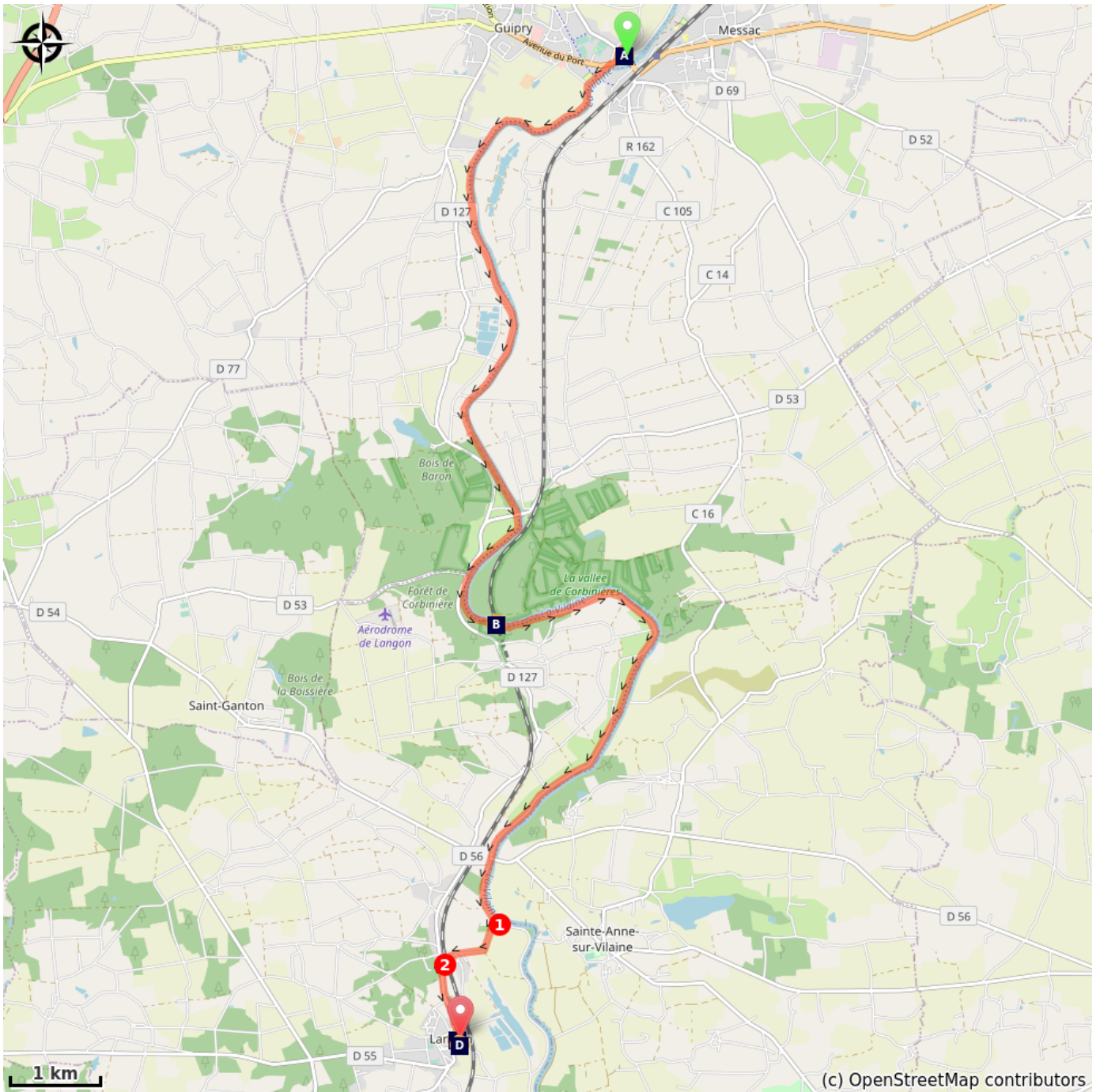



Altitude min 2 m Altitude max 58 m

Au départ de Guipry, prendre le chemin de halage sur la rive droite de la rivière jusqu'à Port de Roche. Continuer sur le chemin de halage en passant sous le pont.

1. Au carrefour routier avec parking avec clôture bois, prendre la route à droite (balisage jaune et bleu) en direction du village de Hainlée.
2. Après le passage de la voie ferrée, au carrefour du calvaire, tourner à gauche et suivre la route jusqu'à Langon.

Sur votre chemin...



 Chapelle Notre Dame du Bon Port.
(A)

 Chapelle Ste Agathe (C)

 Viaduc des Corbinières (B)

 Eglise de Langon (D)

Toutes les infos pratiques

Recommandations

Le parcours suit l'itinéraire des Chemins de Compostelle ([Voie des capitales](#))

Comment venir ?

Transports

Possibilité d'accès à Guipry-Messac et à Langon par le train – (Ligne Rennes Redon).

Les modes de transports de Bretagne sont regroupés sur [Breizhgo](#) et [Mobibreizh](#).

Sur votre chemin...



Chapelle Notre Dame du Bon Port. (A)

La chapelle fut construite en 1644 par Jean Le Marchand, sieur de Tréguiily, suite à un vœu fait à Notre Dame pour avoir protégé ses stocks de sels lors de crues de la Vilaine.

Crédit photo : Amis Bretons de Colomaban



Viaduc des Corbinières (B)

Viaduc de la voie ferrée entre Rennes et Redon construit entre 1858 et 1861 en pierres de taille. Il a une longueur de 139m pour une hauteur de 30m. Ses arches obliques pour résister au courant en font un ouvrage d'art remarquable. Deux de ces piliers abritent des chauves-souris.

Crédit photo : Amis Bretons de Colomaban



Chapelle Ste Agathe (C)

Dans l'antiquité, thermes gallo-romains avec abside en cul de four comportant un décor peint du II^{ème} siècle découvert en 1839 et représentant « Vénus à la toilette », puis transformée en église au VI^{ème} siècle dédiée à St Vernier puis en chapelle funéraire, la chapelle Ste Agathe est classée monument historique.

Crédit photo : Amis Bretons de Colomaban



Eglise de Langon (D)

Eglise romane construite au début du XI^{ème} siècle par les moines de St Sauveur de Redon et agrandie aux siècles suivants.

Sa tour clocher avec ses douze clochetons symbolise les douze apôtres autour du Père Éternel

Dans l'absidiole Nord, peinture murale du XIII^{ème} et XIV^{ème} siècle.

Elle est dédiée à St Pierre et Paul et partiellement classée aux Monuments Historiques.

Elle vient d'être totalement restaurée.

Crédit photo : Amis Bretons de Colomaban
