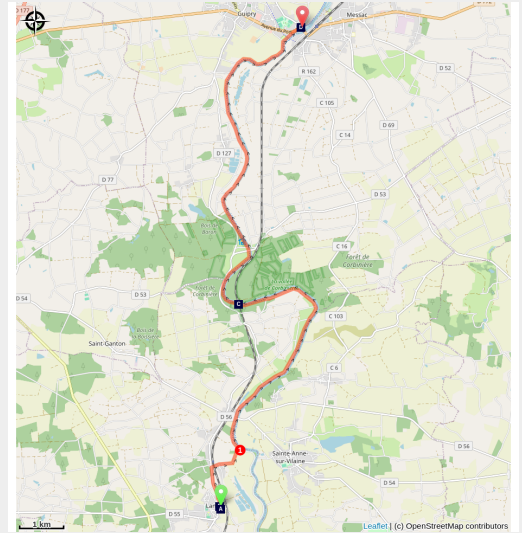


Langon à Messac

France - Bretagne



Eglise de Langon (Amis Bretons de Colomban)



Remontée de la Vilaine

Remontée de la Vilaine canalisée le long du chemin de halage. Paysages tantôt larges, tantôt enserrés entre des rochers abrupts.

Infos pratiques

Pratique : Pédestre

Durée : 4 h 18

Longueur : 16.8 km

Dénivelé positif : 199 m

Difficulté : Facile

Type : Etape

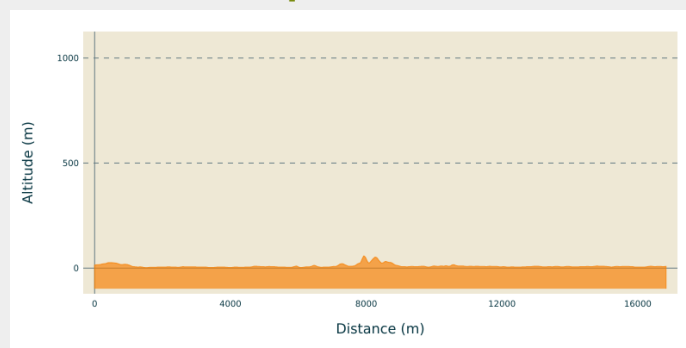
Itinéraire

Départ : Chapelle Ste Agathe, Grande Rue, 35660, Langon

Arrivée : Chapelle ND du Bon Port, 1, rue de la chapelle, 35480, Guipry Messac

Communes : 1. Bretagne

Profil altimétrique

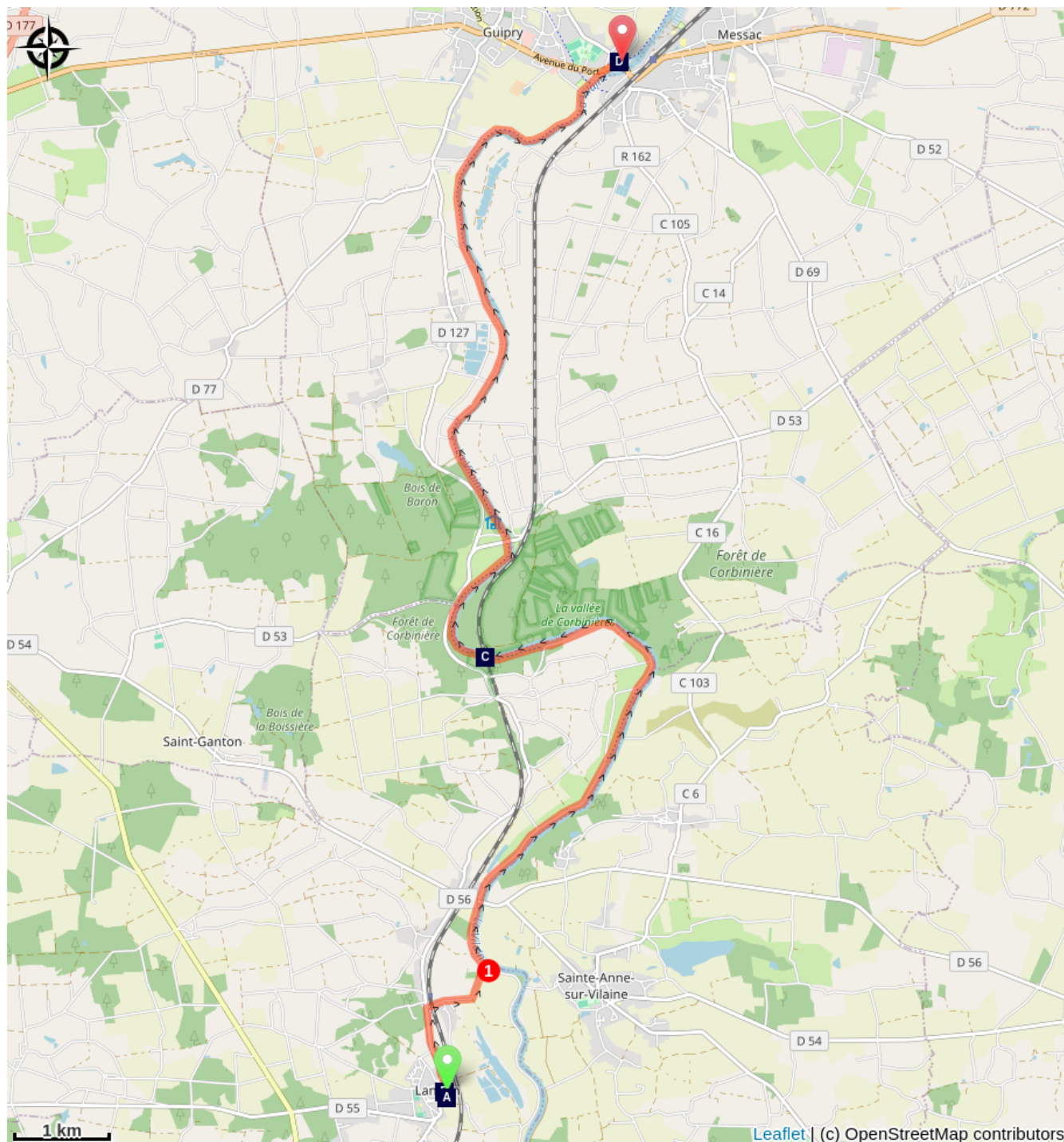




Altitude min 2 m Altitude max 58 m

Quitter la place de l'église en descendant La Grande Rue, puis en suivant la D56. Au village de La Hainlée (calvaire), prendre à droite et traverser la voie ferrée. Suivre cette route jusqu'à La Vilaine. Tourner à gauche pour longer la rivière.

1. Suivre le chemin de halage jusqu'au port de Guipry Messac.

Sur votre chemin...



-  Eglise de Langon (A)
-  Viaduc des Corbinières (C)

-  Chapelle Ste Agathe (B)
-  Chapelle Notre Dame du Bon Port.
(D)

Toutes les infos pratiques

Recommandations

Ce parcours suit l'itinéraire des « [Chemins du Mont St Michel](#) ». Il est donc possible de suivre leur balisage (silhouette du Mont blanche sur fond bleu).

Comment venir ?

Transports

Langon se trouve sur la ligne SNCF Rennes Redon ([plus de renseignements](#)).

Les modes de transports de Bretagne sont regroupés sur [Breizhgo](#) et [Mobibreizh](#).

Sur votre chemin...



Eglise de Langon (A)

Eglise romane construite au début du XI^{ème} siècle par les moines de St Sauveur de Redon et agrandie aux siècles suivants.

Sa tour clocher avec ses douze clochetons symbolise les douze apôtres autour du Père Éternel

Dans l'absidiole Nord, peinture murale du XIII^{ème} et XIV^{ème} siècle.

Elle est dédiée à St Pierre et Paul et partiellement classée aux Monuments Historiques.

Elle vient d'être totalement restaurée.

Crédit photo : Amis Bretons de Colomban



Chapelle Ste Agathe (B)

Dans l'antiquité, thermes gallo-romains avec abside en cul de four comportant un décor peint du II^{ème} siècle découvert en 1839 et représentant « Vénus à la toilette », puis transformée en église au VI^{ème} siècle dédiée à St Vernier puis en chapelle funéraire, la chapelle Ste Agathe est classée monument historique.

Crédit photo : Amis Bretons de Colomban



Viaduc des Corbinières (C)

Viaduc de la voie ferrée entre Rennes et Redon construit entre 1858 et 1861 en pierres de taille. Il a une longueur de 139m pour une hauteur de 30m. Ses arches obliques pour résister au courant en font un ouvrage d'art remarquable. Deux de ces piliers abritent des chauves-souris.

Crédit photo : Amis Bretons de Colomban



Chapelle Notre Dame du Bon Port. (D)

La chapelle fut construite en 1644 par Jean Le Marchand, sieur de Tréguiily, suite à un vœu fait à Notre Dame pour avoir protégé ses stocks de sels lors de crues de la Vilaine.

Crédit photo : Amis Bretons de Colomban