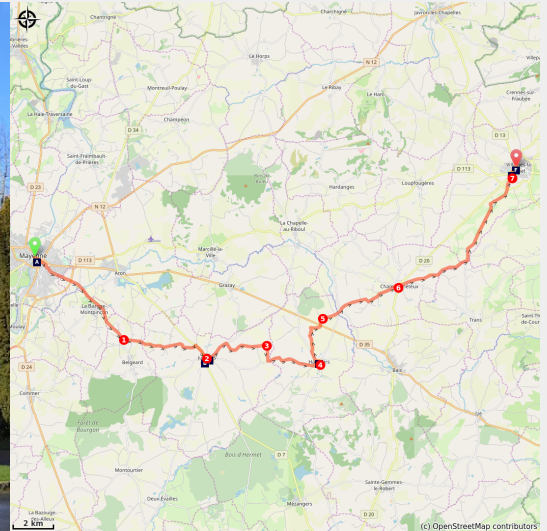


# Mayenne à Villaines-la-Juhel

France - Pays de la Loire



Clocher de l'ancienne église à Villaines-la-Juhel (Amis saint Colomban)

*Une des plus longues étapes de la Via Columbani que vous pouvez effectuer en deux journées avec une pause à Jublains ou Hambers.*

Ce parcours sur la Via Columbani s'effectue principalement sur route, très vallonné et en ascension jusqu'à l'arrivée. La prudence doit vous accompagner. Les vestiges archéologiques de Jublains, le site gallo-romain le plus complet que l'on puisse visiter dans l'ouest de la France, va intéresser les marcheurs passionnés par l'époque antique.

## Infos pratiques

Pratique : Pédestre

Durée : 9 h

Longueur : 36.9 km

Dénivelé positif : 472 m

Difficulté : Difficile

Type : Etape

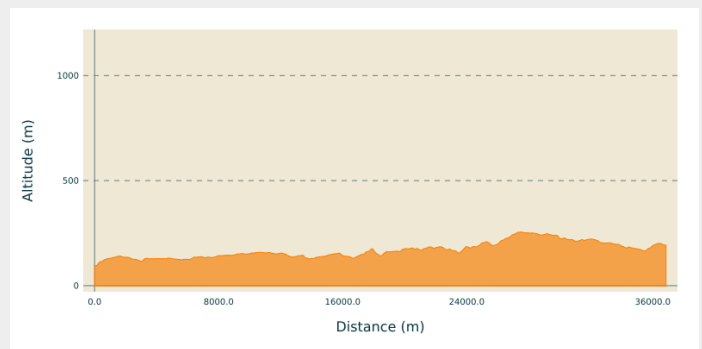
# Itinéraire

**Départ** : Basilique Notre-Dame-des-Miracles, Parvis Notre-Dame, 53 100 Mayenne

**Arrivée** : Église Saint-Georges, 1 rue Gervaiseau, 53 700 Villaines-la-Juhel

**Communes** : 1. Pays de la Loire

## Profil altimétrique

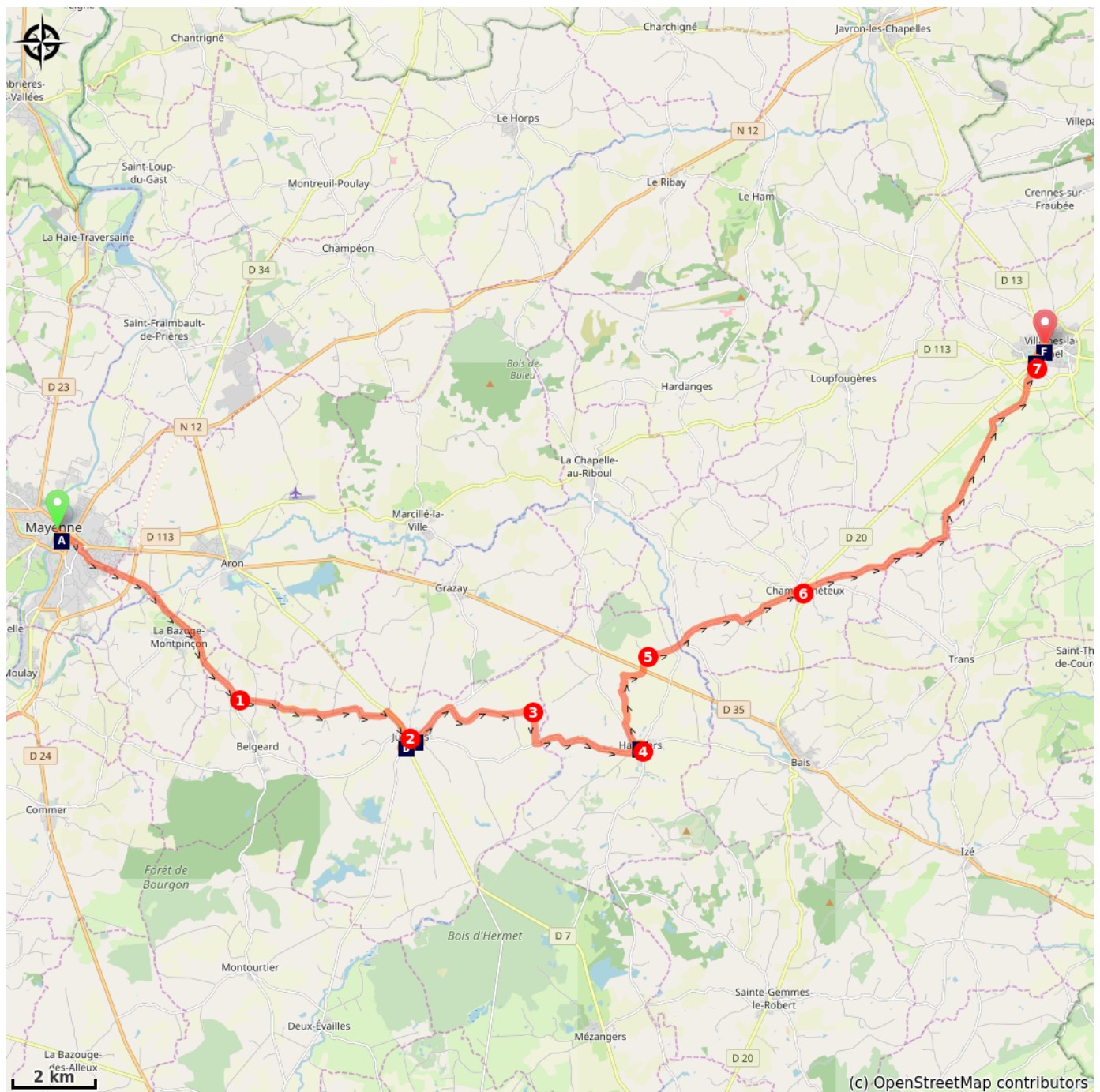


Altitude min 95 m Altitude max 255 m

Depuis l'église Notre-Dame de Mayenne descendre vers La Mayenne pour la traverser, pont Notre-Dame, tout droit rue Saint-Martin, au rond-point tout droit rue de la Madeleine, au rond-point deuxième rue à droite rue Grinhard, au carrefour première rue à gauche rue Saint-Louis, route de Belgeard D 207 E, prudence sur cette route

1. À l'Ancien Bourg de Belgeard, à droite direction La Guesnerie, tout droit, à droite au carrefour avec D7 jusqu'à Jublains
2. Après le cimetière à droite rue du Mur, devant le site archéologique, à gauche rue de la Libération, au carrefour tout droit D 129, jusqu'au carrefour de Doucé à droite devant la croix, tout droit
3. Après avoir dépassé Le Haut Crué dans un virage à gauche prendre un chemin de terre à droite, tout droit prendre route goudronnée à gauche D 241, au carrefour à Hambers à gauche D 241 rue des Abbés Gaugain
4. À gauche au carrefour de l'église D 236, suivre balisage rouge et blanc, à droite direction La Pittière, à droite après l'étang traverser le hameau, à droite au carrefour des chemins de champs, traverser la route de Bais D 35, suivre balisage rouge et blanc
5. À droite au carrefour devant l'étang, suivre balisage rouge et blanc, tout droit à chaque carrefour. Au carrefour avec D 237 vous quittez le balisage rouge et blanc. Rester sur la route principale, traverser le hameau de Sainte-Marie C3
6. Au carrefour tout droit rue des Ormeaux, à gauche sur D 20, devant l'église à droite rue des Rosiers, après le rond-point prendre à gauche D 239 à droite du cimetière, tout droit à gauche au carrefour avec D 240, tout droit jusqu'à Villaines-la-Juhel, rue des Coevrons
7. Bifurquer à droite rue Saint-Georges vous arrivez à l'église Saint-Georges de Villaines-la-Juhel.

# Sur votre chemin...



🗺️ Église Saint-Martin de Mayenne (A)

🗺️ Église Saint-Gervais-et-Saint-Protais à Jublains (C)

🗺️ Clocher de l'ancienne Église Saint-Georges (E)

🗺️ Musée Archéologique Départemental de Jublains. (B)

🗺️ Église Saint-Gervais-et-Saint-Protais à Hambers (D)

🗺️ Église Saint-Georges à Villaines-la-Juhel (F)

# Toutes les infos pratiques

# Sur votre chemin...

---



## 📍 Église Saint-Martin de Mayenne (A)

D'après l'abbé Angot, l'église était autrefois rattachée à un monastère et ses origines remontent peut-être au 9e siècle. Néanmoins, l'église actuelle n'est pas antérieure au 11e siècle. Pendant la Révolution, l'église est fermée en 1794 puis convertie en grange à foin jusqu'en 1800, année de sa réouverture. De l'époque romane, l'église a conservé sa nef, les bras et la croisée du transept. L'église possède un retable du début du XVIIIe siècle. Il est en bois et ses peintures imitent le marbre, afin de le faire ressembler à un retable lavallois.

[Plus d'informations](#) Wikipédia

Crédit photo : Amis saint Colomban

---



## 🏛️ Musée Archéologique Départemental de Jublains. (B)

Musée ouvert en 1995. Une partie des œuvres exposées ici proviennent d'anciennes fouilles effectuées sur le site et de dépôts des musées de Laval ou de Mayenne. Les collections présentées ont dans un premier temps dépassé le cadre de la cité romaine, s'étendant à des découvertes archéologiques du reste du département, de l'époque préhistorique la plus ancienne et jusqu'au XVIe siècle. Depuis, il a été décidé de le consacrer uniquement à l'époque romaine.

[Plus d'informations](#) Wikipédia

[Musée de Jublains](#)

Crédit photo : [www.hautemayenne-tourisme.fr](http://www.hautemayenne-tourisme.fr)

---



## 📍 Église Saint-Gervais-et-Saint-Protais à Jublains (C)

Le premier édifice chrétien remonte au 6e ou 7e siècle à l'emplacement de thermes gallo-romains dont on a détruit les cloisons. Sa dédicace, datant de l'époque mérovingienne, est identique à la cathédrale du Mans.

L'édifice actuel date du 19e siècle.

Crédit photo : <http://benjylecter.blogspot.com>





## 📍 Église Saint-Gervais-et-Saint-Protais à Hambers (D)

L'église date du 12<sup>e</sup> ou 13<sup>e</sup> siècle, ses architectures romanes ont été remaniées aux 15<sup>e</sup> siècle et 17<sup>e</sup> siècles. La dernière pierre du chœur est posée en 1684. La particularité extérieure de l'édifice réside dans son clocher-campanile renforcé de contreforts et d'un cintre intermédiaire. Ce type de clocher est exceptionnel dans la région.

Dans cette église aux deux retables dont un remarquable du 16<sup>ème</sup> (PP 53113\_3), les stalles en bois clair renaissance sont simples :

Au dos un décor végétal, feuilles de chêne, guirlandes de feuilles.

Les sièges dont les quatre miséricordes sont ornées de têtes dont une de cochon, les accoudoirs sont des têtes d'oiseaux et les séparations ont toutes des petites têtes.

Source : petit patrimoine.com

[Plus d'informations](#) Wikipédia

Crédit photo : Crédit photo : GO69 - Sous Licence Creative Commons



## 📍 Clocher de l'ancienne Église Saint-Georges (E)

L'ancienne église Saint-Georges a été construite pendant la période du Moyen Âge classique (12<sup>e</sup> siècle). Vestige de l'ancienne église paroissiale, dédiée à saint Georges, elle a été démolie en février 1963 mais son clocher a été conservé et restauré la même année et il garde sa fonction d'appel à la prière avec ses trois cloches. L'édifice présente une disposition de pierres en arêtes-de-poisson caractéristique de son époque.

[Plus d'informations](#) Wikipédia

Crédit photo : Amis saint Colomban



## 📍 Église Saint-Georges à Villaines-la-Juhel (F)

Le nom de Villaines pourrait venir du latin « villa » qui correspond à un domaine agricole isolé. La localité est mentionnée dans un manuscrit du VII<sup>ème</sup> siècle sous le nom de « Vilhena ».

Juhel était le nom d'une famille de barons apparentés aux Carolingiens qui habitait Mayenne et possédait à Villaines une forteresse dont il ne reste plus que le soubassement du donjon daté du 11<sup>e</sup> siècle. La voie romaine Jublains-Lisieux passait à proximité de l'agglomération actuelle.

Église néo-gothique du 20<sup>e</sup> siècle qui remplace l'ancienne église. Le clocher sur le porche d'entrée semble bien court en attente d'une surélévation ultérieure.

[Plus d'informations](#) site internet de la ville de Villaines-la-Juhel.

Crédit photo : Amis saint Colomban