


Villaines-la-Juhel à Pré-en-Pail

France - Pays de la Loire



Église Sainte-Thérèse à Pré-en-Pail (Amis saint Colomban)

Une journée à traverser cultures, forêts et en rencontrant un patrimoine rural.

A la sortie de Villaines-la-Juhel, la Via Columbani emprunte sur 2.5 km, le balisage Rouge et Jaune du chemin de la Mayenne Profonde. Parcours vallonné d'une orientation générale Nord-est.

Infos pratiques

Pratique : Pédestre

Durée : 5 h

Longueur : 18.0 km

Dénivelé positif : 367 m

Difficulté : Moyen

Type : Etape

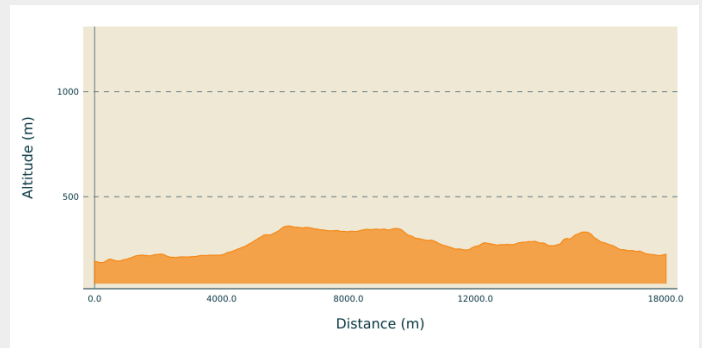
Itinéraire

Départ : Église Saint-Georges, 1 rue Gervaiseau, 53 700 Villaines-la-Juhel

Arrivée : Église Sainte-Thérèse des Avaloirs, place du Marché 53 140 Pré-en-Pail-Saint-Samson

Communes : 1. Pays de la Loire

Profil altimétrique

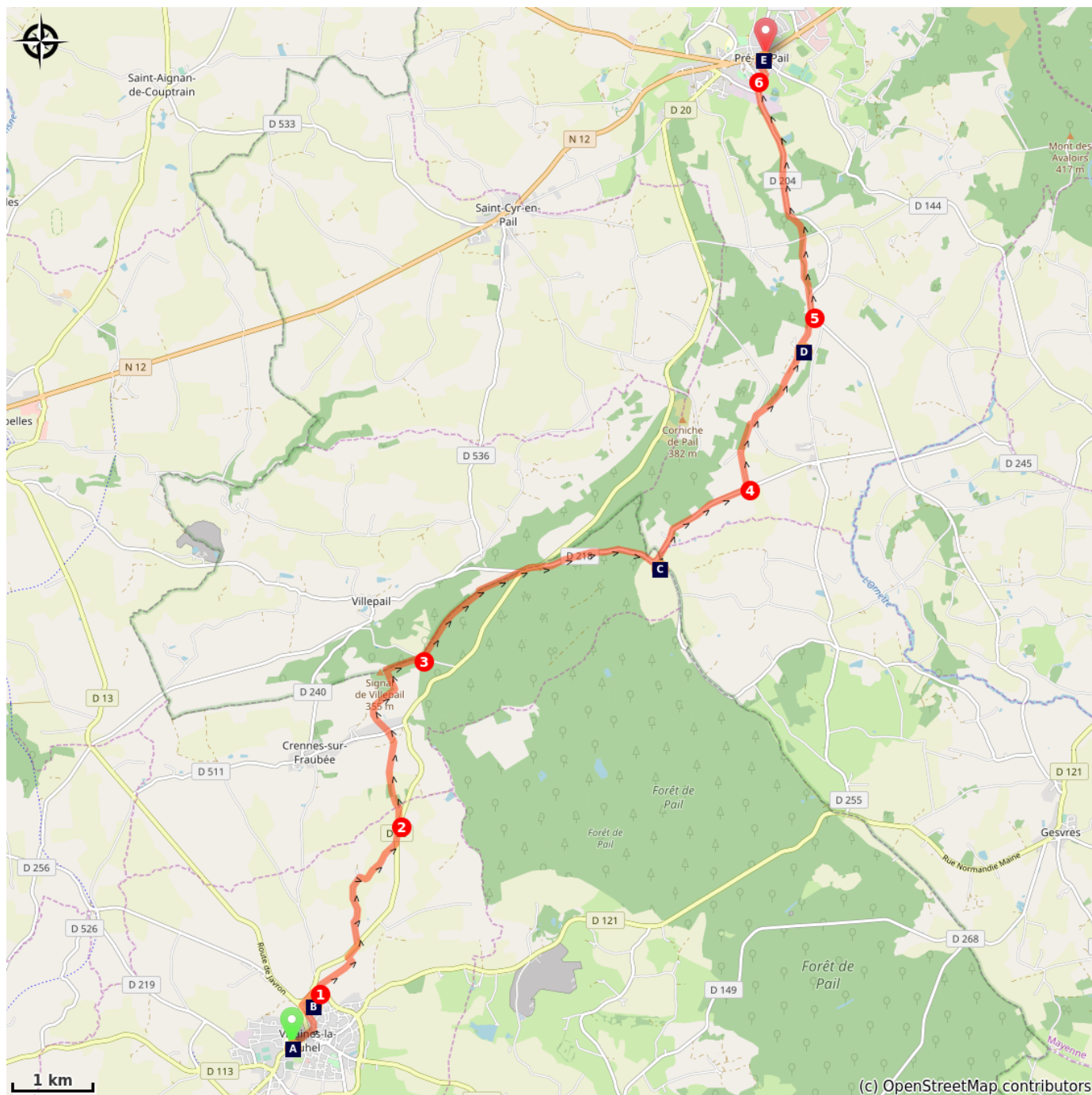


Altitude min 186 m Altitude max 361 m

Devant l'église Saint-Georges de Villaine-la-Juhel à gauche rue Gervaiseau D 20, tout droit au carrefour rue des Rondelles, au carrefour deuxième rue à gauche sous les arbres, rue du Château, rue du Pire, troisième rue à droite rue du Pire, prendre sentier herbeux à droite sur la D 20

1. À droite au rond-point aussitôt à gauche, chemin de la Surale, traverser D 20 tout droit direction la Houlberdière chemin de terre à droite aux premières maisons de la Houlberdière, à gauche sur D 20, après 300 mètres bifurquer à gauche chemin empierré, balisage rouge et jaune Chemin de la Mayenne Profonde
2. Bifurquer à gauche entre deux champs, à 200 mètres traverser D 511, tout droit, suivre balisage rouge et jaune, à droite au Signal de Villepail
3. Traverser la route goudronnée, tout droit balisage rouge et jaune, à droite sur D 218, à gauche sur D20, à droite D 218, à Rouvadin à gauche D 245
4. Première route à gauche, les Loges du Bas, au virage à gauche prononcé continuer tout droit sur chemin de champ, à droite après avoir longer le bois reprendre la route goudronnée et bifurquer à droite à 100 mètres, Le Vieux Saint-Julien
5. À gauche sur D 204 après 200 mètres bifurquer à gauche chemin de terre, à gauche D 204, route de Gesvres
6. Après zone industrielle à droite rue des Magasins, à gauche rue Amédée Fichet, à droite rue de l'ancien marché vous êtes arrivé devant église de Pré-en-Pail.

Sur votre chemin...



🗺️ Église Saint-Georges à Villaines-la-Juhel (A)

🗺️ Chapelle Saint-Etienne de Rouvadin, 53700 Gesvres (C)

🗺️ Église Sainte-Thérèse des Avaloirs à Pré-en-Pail-Saint-Samson (E)

🗺️ Le Donjon à Villaines-la-Juhel (B)

🗺️ Chapelle Saint-Julien des Églantiers à Pré-en-Pail (D)

Toutes les infos pratiques

Sur votre chemin...



Église Saint-Georges à Villaines-la-Juhel (A)

Le nom de Villaines pourrait venir du latin « villa » qui correspond à un domaine agricole isolé. La localité est mentionnée dans un manuscrit du VII^{ème} siècle sous le nom de « Vilhena ».

Juhel était le nom d'une famille de barons apparentés aux Carolingiens qui habitait Mayenne et possédait à Villaines une forteresse dont il ne reste plus que le soubassement du donjon daté du 11^e siècle. La voie romaine Jublains-Lisieux passait à proximité de l'agglomération actuelle.

Église néo-gothique du 20^e siècle qui remplace l'ancienne église. Le clocher sur le porche d'entrée semble bien court en attente d'une surélévation ultérieure.

[Plus d'informations](#) site internet de la ville de Villaines-la-Juhel.

Crédit photo : Amis saint Colomban



Le Donjon à Villaines-la-Juhel (B)

Le donjon médiéval de Villaines-la-Juhel se situe sur les hauteurs de la ville, à une altitude qui avoisine les 210 mètres. Ce site offre une vue panoramique exceptionnelle sur la ville. La date de construction du Donjon n'est pas connue, la documentation étant très lacunaire. Il semble qu'il n'ait jamais été habité, mais une garnison devait y être postée.

Autour des vestiges de ce dernier, plusieurs quartiers récents ont été aménagés.

[Plus d'informations](#) Mayenne Tourisme

Crédit photo : Amis saint Colomban



Chapelle Saint-Etienne de Rouvadin, 53700 Gesvres (C)

Chapelle de style roman avec un forme arrondie et un chœur de petite dimension. Comme beaucoup d'édifice du Moyen-Âge un cimetière entourait l'église jusqu'au 17e siècle.

La chapelle dépendait de l'abbaye de Saint-Evroul.

[Plus d'informations](#) site de Gesvres

Crédit photo : Amis saint Colomban



Chapelle Saint-Julien des Églantiers à Pré-en-Pail (D)

Situé à environ 14.8 km du départ, à gauche de la Via Columbani, juste avant un croisement.

Le site est valorisé par la Confrérie des Fins Goustiers du Haut-Maine et Pail.

La construction actuelle date de 1450 et la chapelle est citée dans les textes en 1451 comme *capelliana sancti Juliani*. Elle a été reconstruite en 1692 mais d'après la Société d'archéologie et d'histoire de la Mayenne (SAHM) les piliers en bois qui soutiennent l'ancien clocher près du chœur (toujours anonymement fleuri) paraissent s'appuyer sur des fondations plus anciennes.

Continuer la découverte de l'histoire de ce site sur le blog très complet de la Confrérie.

[Plus d'information](#) sur le blog de la Confrérie des Fins Goustiers du Haut-Maine et Pail.

Crédit photo : blog de la Confrérie des Fins Goustiers du Haut-Maine et Pail



Église Sainte-Thérèse des Avaloires à Pré-en-Pail-Saint-Samson (E)

L'église est fermée pour cause de travaux. En 2020 la commune a engagé le rééquipement mécanique des cloches 1 et 2 avec mise en volée.

L'église date probablement du 19e siècle.

Crédit photo : Amis saint Colomban