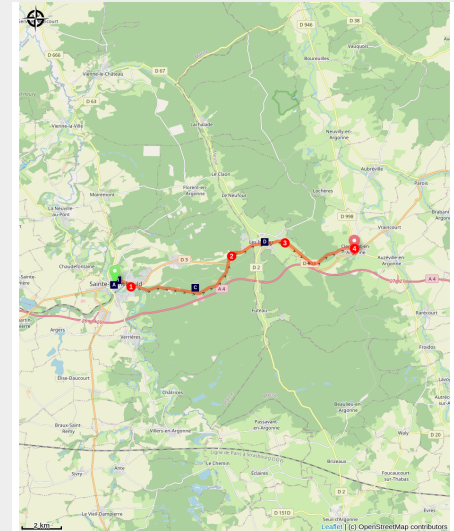


# Ste-Menehould à Clermont-en-Argonne

France - Grand Est



Mairie et église Saint-Didier à Clermont-en-Argonne (Image : Amis de saint Coloman)



*Cette journée vous transporte de la Champagne vers la Lorraine et son département de la Meuse. Une terre fertile qui a marqué l'histoire de la France au début du 20e siècle.*

Au cours de cette étape le paysage change des vastes cultures de la Champagne vous arrivez dans la forêt d'Argonne aux portes de la Lorraine. Une grande partie de votre marche se déroule dans cette forêt. La coquette ville de Clermont-en-Argonne va vous conter son histoire.

## Infos pratiques

Pratique : Pédestre

Durée : 4 h

Longueur : 15.6 km

Dénivelé positif : 327 m

Difficulté : Facile

Type : Etape

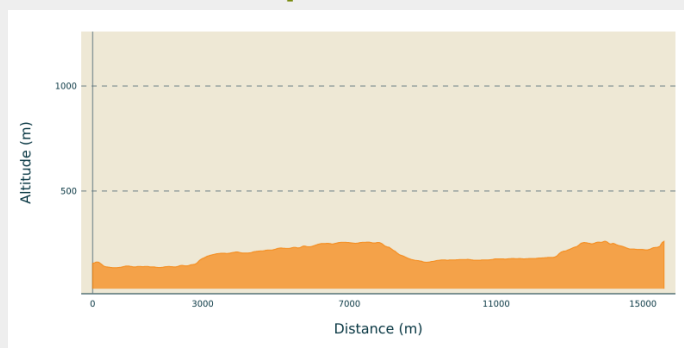
# Itinéraire

**Départ** : Église Notre-Dame, rue du Cimetière, 51 800 Sainte-Menehould

**Arrivée** : Église Saint-Didier, 20 Rue Casimir Bonjour, 55120 Clermont-en-Argonne

**Communes** : 1. Grand Est

## Profil altimétrique

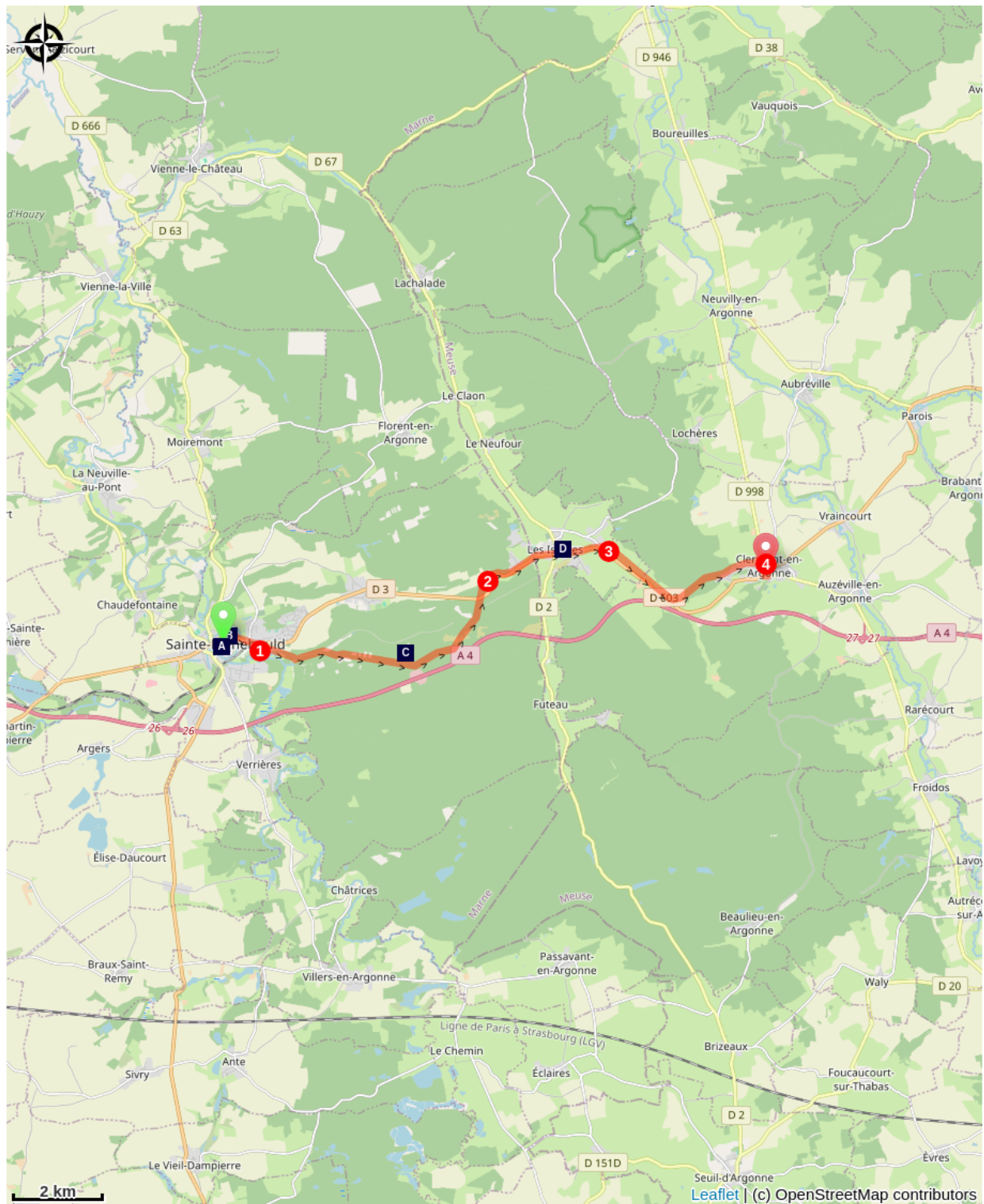


Altitude min 135 m Altitude max 261 m

Devant l'église Notre-Dame, prendre l'escalier vers la rue Dom Pérignon, à la sortie de l'escalier prendre rue de l'Arquebuse en traversant la rue Dom Pérignon, descendre à droite au carrefour rue Zoé Michel, rester sur votre droite pour longer la place du Général Leclerc, à droite rue Drouet D3, avenue Victor Hugo, rue de Verdun

1. À droite prendre le pont sur voie ferrée, à gauche chemin de l'Allevail, rester sur la route goudronnée, passer sous le pont de l'ancienne voie ferrée, à gauche à la sortie du pont, longer la voie ferrée, tout droit dans la forêt chemin goudronné puis empierré
2. Traverser D 3 continuer dans la forêt à droite au carrefour, à gauche à la jonction avec D 3 traverser les Islettes D 603
3. A la sortie des Islettes après 400 mètres au carrefour avec D2e à gauche puis aussitôt à droite pour suivre un chemin parallèle à D 603, tourner à gauche dans le bois, à la sortie du bois tout droit sur rue du Stade
4. À droite rue de Varennes D 998 tout droit au rond-point, à droite au carrefour rue Thiers, prendre escalier à coté du restaurant au carrefour pour monter vers l'église Saint-Didier.

# Sur votre chemin...



- 🗺️ Église Notre-Dame à Sainte-Menehould (A)
- 🌲 La forêt de Sainte-Menehould (C)

- 🏰 Histoire de la ville Sainte-Menehould (B)
- 🗺️ Église de la Nativité de la Bienheureuse Vierge-Marie à Les Islettes (D)

# Toutes les infos pratiques

## Comment venir ?

Transports

[Gare SNCF à Clermont-en-Argonne](#)

# Sur votre chemin...

---



## 🏰 Église Notre-Dame à Sainte-Menehould (A)

L'église Notre-Dame a probablement remplacé l'ancien château sur les hauteurs de la ville fortifiée. Datée du 13e siècle l'église a été agrandie au 15e siècle puis au 18e siècle.

La nef et les deux bas-côtés prolonge le transept. Un ensemble de chapelles sont visibles.

L'orgue datent du 17e siècle.

[Plus d'informations](#) : Wikipédia ville de Sainte-Ménéhould

Crédit photo : Image : Amis de saint Colombar

---



## 🏰 Histoire de la ville Sainte-Menehould (B)

Les origines de la ville sont incertaines. La butte de Gaize est probablement un lieu de culte païen dès l'Antiquité, avant d'accueillir un château. Une ville se forme dès le 5e siècle sur les bords de l'Auve et se développe grâce aux ressources de la forêt défrichée et de l'agriculture. La ville, souvent située en zone frontalière, subit de nombreuses guerres et sièges. Elle passe sous le contrôle des comtes de Champagne à la fin du 12e siècle, puis de la couronne de France à la fin du siècle suivant. Elle accueille ensuite des reliques de la sainte dont elle porte le nom, Menehould.

Incendiée en 1719 puis reconstruite, elle conserve donc un important patrimoine architectural de 18e siècle. Lors de la Révolution française, c'est dans cette ville qu'est reconnu Louis XVI, qui est ensuite poursuivi, notamment par Jean-Baptiste Drouet, et rattrapé à Varennes, non loin de là.

La ville souffre beaucoup des guerres de 1870 mais surtout de 1914-1918, qui dévaste la région. Elle connaît entre 1945 et 1975 un développement démographique faible mais régulier, ainsi qu'une industrie assez importante, puis une légère baisse de population durant les trente dernières années.

[Plus d'informations](#) : Wikipédia

Crédit photo : Image : Amis de saint Colombar



## 🌲 La forêt de Sainte-Menehould (C)

Les épicéas de la grande forêt de Sainte-Menehould ne résistent pas à l'invasion des scolytes.

Tout au cours de votre marche dans la région Grand-Est vous rencontrerez des futaies d'épicéas séchés. Au-delà du dépérissement naturel et des sécheresses le scolyte trouve un terrain favorable à son développement.

Depuis fin 2018, le seul remède consiste en l'abattage des arbres malades laissant de grandes clairières dans la forêt et modifie l'écosystème en renouvellement la variété des pousses.

Soyez prudent en traversant ces forêts lors des périodes d'abattage avec des engins forestiers. Observer sur l'image une biche au bord du chemin.

Crédit photo : Image : Amis de saint Colomban



## 🏰 Église de la Nativité de la Bienheureuse Vierge-Marie à Les Islettes (D)

La limite entre les régions de la Champagne et de la Lorraine passe à l'ouest de la ville.

Le nom des Islettes trouverait son origine dans un regroupement de petites îles à l'époque où la région était marécageuse et d'un accès difficile, une frontière naturelle. Au 10e siècle c'est déjà la frontière entre le Saint Empire Germanique et le royaume de France. Territoire âprement disputé au cours des siècles qui suivirent et plus particulièrement au cours de la première guerre mondiale. Un mémorial pour la mémoire des soldats disparus de 1914 à 1918.

Au 18e siècle la présence de forêts et d'eau en abondance favorisent l'installation de faïenceries et de verreries, apportant une prospérité à la ville jusqu'au milieu du 20e siècle. La ligne de chemin de fer que vous suivez par intermittence depuis Saint-Hilaire-au-Temple désert la gare depuis 1869.

Une église est mentionnée au 17e siècle détruite au début du 19e siècle elle sera reconstruite en 1827.

[Plus d'informations](#) : Wikipédia

Crédit photo : Image : Amis de saint Colomban