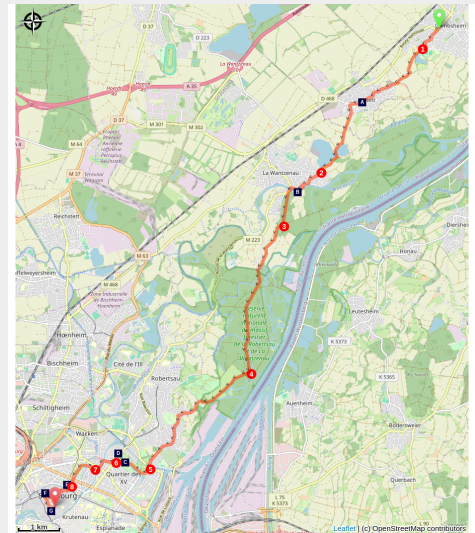


Gambsheim à Strasbourg

France - Grand Est



Cathédrale Notre-Dame à Strasbourg (Amis saint Colomban)



Chemin qui mène à Strasbourg la ville accueille de multiples institutions européennes, elle est célèbre pour sa cathédrale.

La journée commence par une longue promenade au bord du Rhin qui se termine au port du Rhin de Strasbourg. Ensuite vous pénétrez dans la métropole européenne avec tout son patrimoine qui vous attend. La richesse de la capitale alsacienne mérite une pause d'au moins une journée.

Infos pratiques

Pratique : Pédestre

Durée : 5 h

Longueur : 19.6 km

Dénivelé positif : 166 m

Difficulté : Facile

Type : Etape

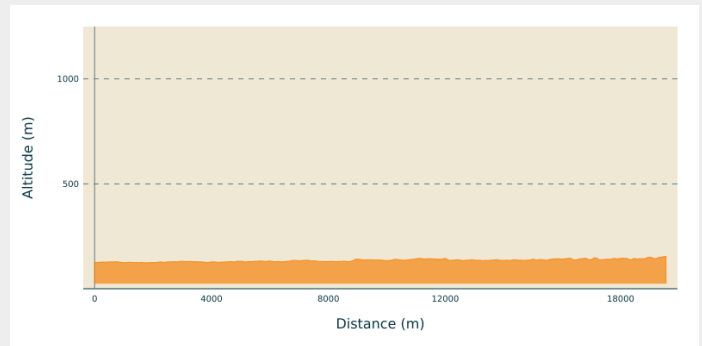
Itinéraire

Départ : Eglise Saint Nazaire et Saint Celse, Gamsheim

Arrivée : Cathédrale Notre Dame, Strasbourg

Communes : 1. Grand Est

Profil altimétrique

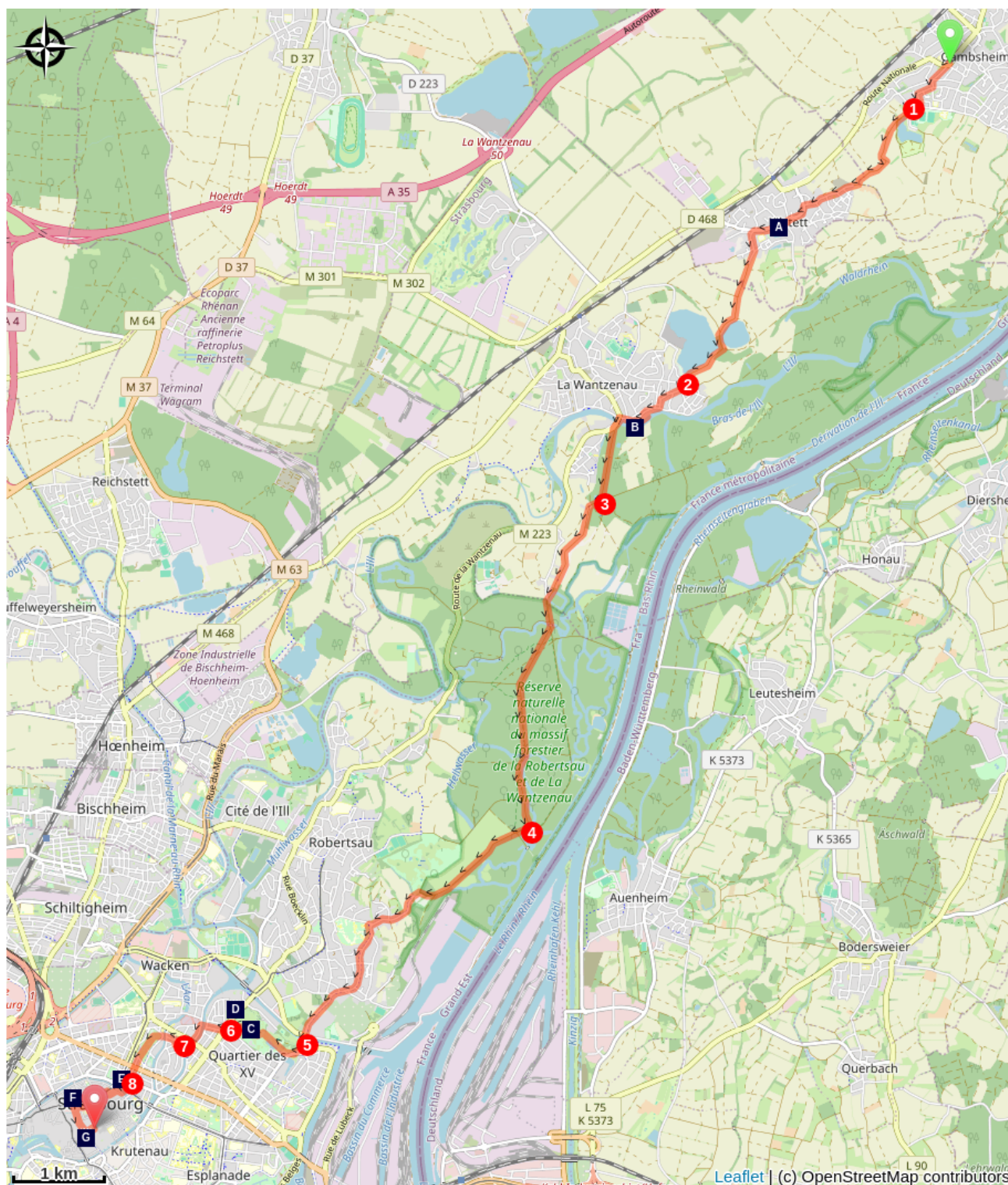






Altitude min 125 m Altitude max 155 m




Départ de l'église Saint-Nazaire et Saint-Celse par la rue Gruber au carrefour devant l'église, au carrefour rue Bitzig, à droite rue de la Haute-Vienne, tout droit rue de Limoges, à droite rue de la Dordogne

1. À gauche rue de la Gravière, à droite Kaspersweg, à Kilstett prendre Denzlachweg, rue de Denzlach, rue du Nord, à gauche à la jonction avec rue du Lieutenant de Bettignies, après l'église deuxième à gauche rue de l'Étang tout droit en passant entre les étangs, à droite suivre l'étang
2. Tout droit dans la Wantzenau à gauche rue de l'étang, à droite devant la rivière l'Ill, quai des Bateliers, au pont à gauche traverser la rivière, premier chemin à gauche dans le bois
3. À droite au carrefour prendre véloroute du Rhin, rester sur la route principale Allée de la Digue, à droite après avoir traversé la rivière Steingiessen, chemin de la Patrouille, rester sur votre gauche Allée des Trois Sapins, suivre la rivière
4. À droite devant le bassin Koelbesgraben, rue Mélanie à la Robertsau, au rond-point à gauche prendre piste cyclable Chemin Goeb, traverser le canal de la Marne au Rhin
5. Rue François-Xavier Richter bifurquer à droite au rond-point, entrer dans le parc de l'Orangerie à droite allée de l'Orangerie Joséphine contourner le pavillon Joséphine par la gauche pour sortir à l'angle ouest du Parc
6. À gauche allée de la Roberstau, premier boulevard à droite Boulevard Paul Déroulède, traverser l'Ill, à gauche Quai Mullenheim, traverser le boulevard de la Dordogne, à droite rue Heckler
7. À gauche rue Jean Hultz, à droite rue Erwin, à gauche rue Wérinhar, prendre la passerelle pour traverser la rivière, entrer dans le parc du Contades pour le traverser sur toute sa longueur par le centre, traverser la rue Turenne pour prendre la rue Auguste Lamey
8. Traverser la place de la République par la gauche prendre la passerelle sur le canal, à droite quai Lezay Marnésia, à gauche longer la place du Petit Broglie, suivre le tram la place Broglie, rue des Mésanges, deuxième rue à gauche rue des Grandes Arcades, longer la place Kléber par votre gauche rue des Grandes Arcades, à gauche rue des Hallebardes, deuxième rue à droite vous arrivez devant la cathédrale.

Sur votre chemin...



-  Église Sainte Brigide de Kildare à Kilstett (A)
-  Parc de l'Orangerie à Strasbourg (C)
-  Place de la République à Strasbourg (E)
-  Place Gutenberg à Strasbourg (G)

-  Réserve naturelle de la Wantzenau (B)
-  Palais de l'Europe à Strasbourg (D)
-  Église protestante Saint-Pierre-le-Jeune à Strasbourg (F)

Toutes les infos pratiques

Comment venir ?

Transports

[Gare SNCF de Strasbourg](#)

Sur votre chemin...

☀ Église Sainte Brigide de Kildare à Kilstett (A)

Le nom de la ville de Kilstett est dérivé du nom des trois patrons de l'Irlande, sainte Brigide de Kildare avec saint Patrick et saint Colomba d'Iona. L'église abrite une relique de la sainte irlandaise.

Au cours de votre marche vous allez traverser les terres du monastère de Honau. Une fondation irlandaise au VIII^e siècle sur une île du Rhin. Comme à l'époque du passage de saint Coloman, le Rhin est un vaste marécage parcouru par des rivières au gré des inondations, qui seront la cause de l'abandon du monastère de Honau par les moines. Aujourd'hui il est impossible de situer l'emplacement du monastère mais plusieurs églises de la région sont sous le vocable de Saint-Brigide. La ville de Strasbourg conserve deux églises qui témoignent de la présence irlandaise à l'époque carolingienne.



🌿 Réserve naturelle de la Wantzenau (B)

La réserve biologique de la Wantzenau vient d'être agrandie en une nouvelle réserve biologique de la Confluence Ill-Rhin. Un espace naturel remarquable et protégé en bordure de ces deux rivières à l'histoire mouvementée.

[En savoir plus](#)

Crédit photo : Les Amis de saint Coloman



🌳 Parc de l'Orangerie à Strasbourg (C)

La Via Columbani arrive dans l'ancienne ville de Strasbourg par le Parc de l'Orangerie.

Le plus ancien parc de la ville est le rendez-vous favori des amoureux, des joggers et des promeneurs du dimanche. Les enfants adorent ses aires de jeu, son circuit de voitures anciennes, sa mini-ferme et son zoo (gratuit).

C'est ici que la cigogne menacée un temps de disparition a été réintroduite avec succès. Plus de 800 cigogneau ont vu le jour depuis 1971. Le bel oiseau symbole de l'Alsace peut y être admiré en toutes saisons.

À l'extrémité ouest du parc, vous pouvez admirer le Palais de l'Europe qui se visite uniquement sur inscription.

[Plus d'informations](#) : Office de Tourisme de Strasbourg

Crédit photo : Les Amis de saint Coloman



Palais de l'Europe à Strasbourg (D)

Le Conseil de l'Europe est installé à Strasbourg depuis sa fondation en 1949.

Rassemblant quarante-sept pays (soit la quasi-totalité des pays du continent européen) et représentant plus de 800 millions de citoyens, le Conseil de l'Europe, installé à Strasbourg depuis sa fondation en 1949, avait besoin d'un siège à sa mesure.

La première "maison de l'Europe" n'était qu'un bâtiment provisoire et la construction d'un véritable palais de l'Europe, en 1977, a marqué le départ de la fondation d'un vaste quartier voué à l'Europe et aux relations internationales, en bordure du grand parc de l'Orangerie.

De prime abord, le palais de l'Europe peut sembler sévère : construit par l'architecte français Henry Bernard, il a été conceptualisé pour "affirmer, par la musculature de sa plastique extérieure, que l'union fait la force, tout en manifestant, par son ambiance intérieure souriante et sereine où dominent les courbes, la cordialité confiante nécessaire à la libre confrontation des idées". Son Agora toute proche, inaugurée en 2008, tranche heureusement sur cette austérité, avec sa grande façade vitrée et ses deux atriiums autour desquels sont disposées des salles de conférences habillées de cuivre.

[Plus d'informations](#)

Crédit photo : les Amis de saint Colomban



Place de la République à Strasbourg (E)

À l'époque de l'occupation allemande à la fin du 19e siècle, un quartier de la ville est aménagé dans un vaste programme d'urbanisme qui devait symboliser la grandeur de l'Allemagne.

Cinq édifices prestigieux y furent élevés : le palais impérial, le palais de la diète d'Alsace-Lorraine, la bibliothèque nationale et universitaire de Strasbourg et les deux bâtiments du Ministère d'Alsace-Lorraine, mêlant différents styles architecturaux (renaissance italienne, baroque, classique) et formant un des seuls exemples de complexe de type « monumental berlinois ».

Plus d'informations : Wikipédia

Crédit photo : Les Amis de saint Colomban



☀ Église protestante Saint-Pierre-le-Jeune à Strasbourg (F)

Saint Colomban et ses compagnons se sont probablement arrêtés à Strasbourg, dans une communauté irlandaise, au cours de leur exil vers 611.

Il existe deux autres églises Saint-Pierre à Strasbourg : l'église Saint-Pierre-le-Vieux qui est en fait un ensemble de deux églises, l'une catholique et l'autre protestante, et l'église Saint-Pierre-le-Jeune catholique, à l'imposante coupole néo-romane et qui date de la fin du 19e siècle.

L'église protestante Saint-Pierre-le-Jeune se situe place Saint-Pierre-le-Jeune dans le centre historique de la ville. C'est l'une des plus remarquables de Strasbourg, au point de vue de l'histoire de l'art et de l'architecture. L'église est luthérienne depuis 1524, mais son histoire remonte au 7e siècle, siècle de l'expansion du monachisme luxovien impulsé par le monastère fondé par saint Colomban à Luxeuil. D'après la tradition, dans les marais au nord de Strasbourg (La Wantzenau) le monastère de Honau avait été fondé par des moines irlandais à la fin du 6e siècle. Au 7e siècle les moines pratiquaient la règle des bons pères Benoît et Colomban selon la coutume pratiquée à Luxeuil. L'église protestante Saint-Pierre-le-Jeune, que vous découvrirez, a remplacé d'autres édifices dont la tradition fait remonter la première chapelle au 7e siècle, dépendant spirituellement du monastère de Honau dont les saints patrons étaient Pierre et Paul, c'est au cours de la deuxième moitié du 7e siècle que le vocable de saint Colomban est apparu.

Avant de visiter la collégiale romane et sa riche histoire, nous vous invitons à admirer la fresque Saint-Colomban (13e siècle) sur le mur face à vous en entrant dans l'église.

Cette église abrite un reliquaire de Sainte-Brigitte de Kildare, le culte à cette sainte irlandaise, qui fait partie de la trilogie des Patrons d'Irlande, saint Patrick, sainte Brigitte et saint Columba d'Iona, a été apporté par des moines irlandais à l'époque de saint Colomban sur les rives du Rhin.

Au 21e siècle le culte perdure en Allemagne et dans plusieurs paroisses au nord de Strasbourg dont la paroisse de Kilstett à proximité de Gamsheim.

[Guide pour visiter](#) l'église Saint-Pierre-le-Jeune

Crédit photo : Les amis de Saint Colomban



Place Gutenberg à Strasbourg (G)

La statue de Johann Gensfleisch Gutenberg fut érigée en 1840. Si l'inventeur de l'imprimerie, avec des caractères individuels et fondus à la demande, est né à Mayence sa découverte a été réalisée à Strasbourg à quelques pas de sa statue vers 1435.

Derrière la statue vous pouvez admirer la Chambre de Commerce de Strasbourg construite en 1585.

Crédit photo : Les Amis de saint Colomban