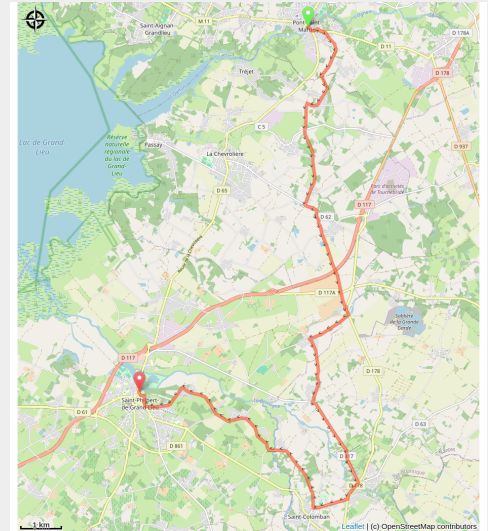


# Pont-St Martin à St Philbert de Grand Lieu

France - Pays de la Loire



Abbaye St Philbert (Amis Bretons de Colombran)



## Infos pratiques

Pratique : Pédestre

Durée : 5 h 48

Longueur : 22.7 km

Dénivelé positif : 115 m

Difficulté : Moyen

Type : Etape

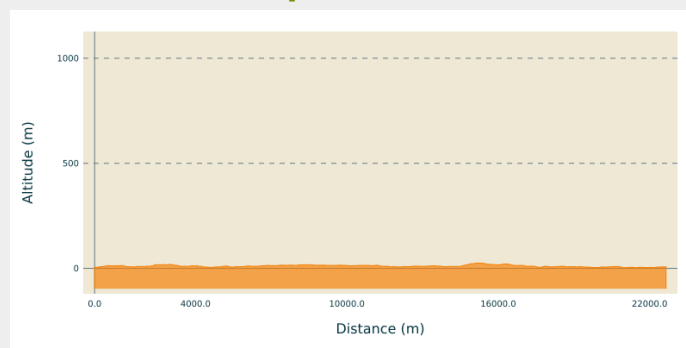
# Itinéraire

**Départ** : Eglise de Pont St Martin, Rue du Pays de Retz, 44860, Pont St Martin

**Arrivée** : Abbatiale St Philbert, Rue de la Poste, 44310, St Philbert de grand Lieu

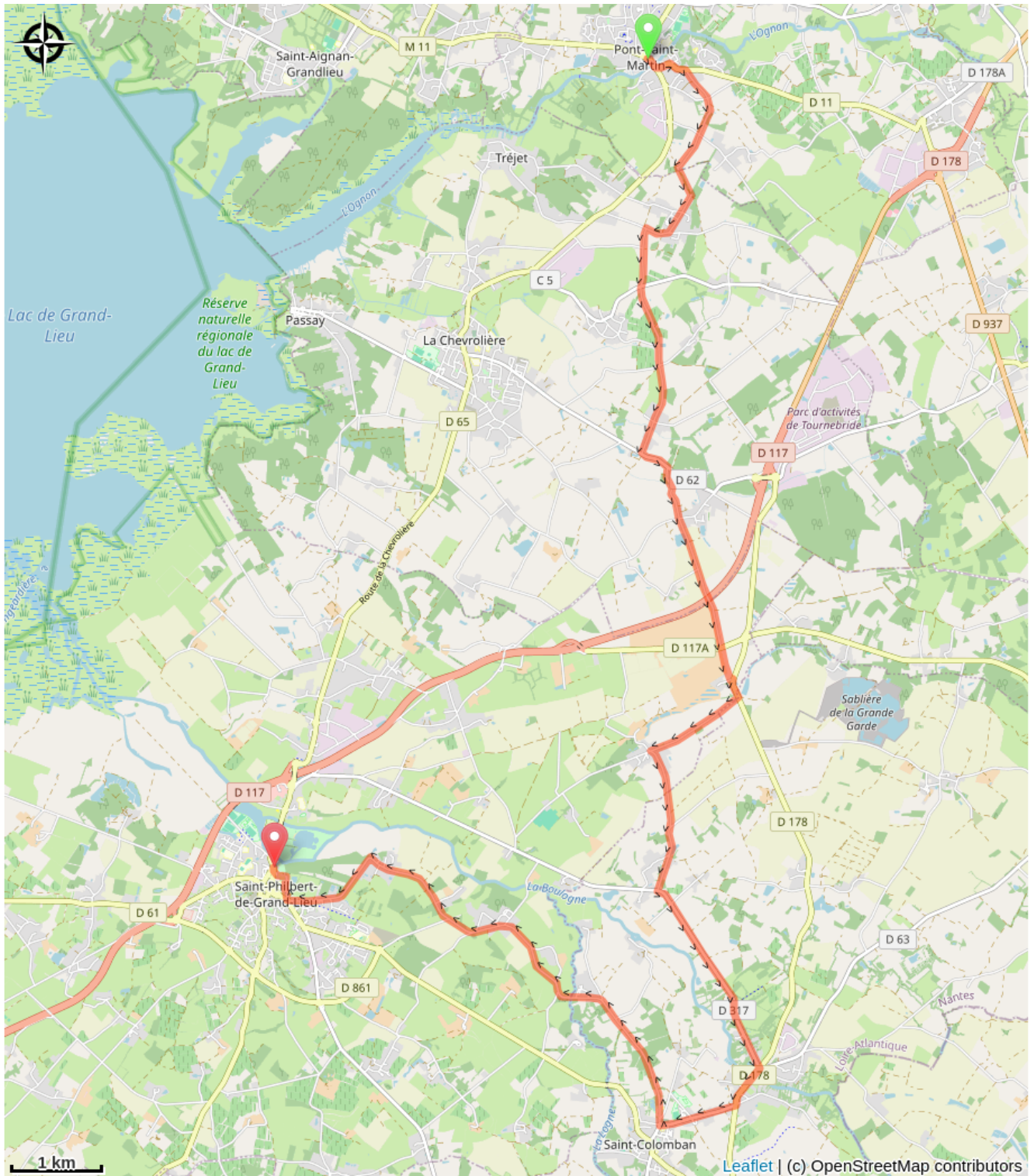
**Communes** : 1. Pays de la Loire

## Profil altimétrique



Altitude min 3 m Altitude max 25 m

# Sur votre chemin...



# Toutes les infos pratiques