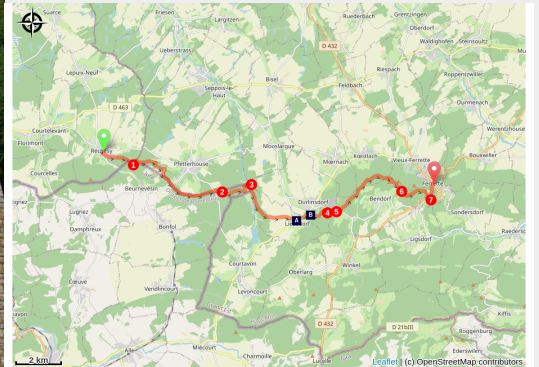


Réchésy à Ferrette

France - Bourgogne-Franche-Comté



L'église Saint-Bernard de Menton à Ferrette (Amis saint Colomban)



Vous entrez dans la région du Sundgau, réputée pour son patrimoine naturel et giboyeux. Vous remarquerez que les noms de villages et les lieux sont à consonance germanique. Témoignage d'une mixité culturelle au cours des siècles qui donne la spécificité alsacienne. Découvrez le riche patrimoine de Ferrette.

Infos pratiques

Pratique : Pédestre

Durée : 5 h 30

Longueur : 21.0 km

Dénivelé positif : 640 m

Difficulté : Moyen

Type : Etape

La journée commence par une promenade en forêt avec une première pause sur le site de la borne des Trois Puissances, un ensemble de panneaux d'informations vous retrace l'histoire de toute une région tantôt allemande, suisse, française. Vous continuez en longeant la frontière avec la Suisse pour faire une petite incursion sur le territoire helvétique.

Continuer votre promenade dans les forêts françaises avant de passer par Liebsdorf et Durlinsdorf. À la fin de l'étape vous découvrez un magnifique panorama sur la ville de Ferrette avec son château. Laissez-nous vous raconter

l'histoire du comté de Ferrette

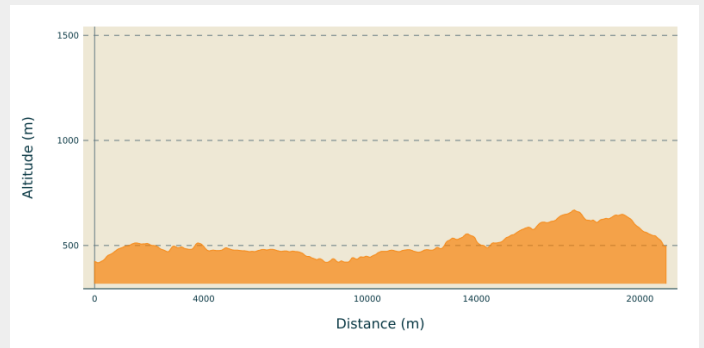
Itinéraire

Départ : Église Saint-Jean-Baptiste, rue de l'Église 90 370 Réchésy

Arrivée : Église Saint-Bernard de Menthon, 1 rue Zuber, 68 480 Ferrette

Communes : 1. Bourgogne-Franche-Comté
2. Grand Est
3. Jura

Profil altimétrique

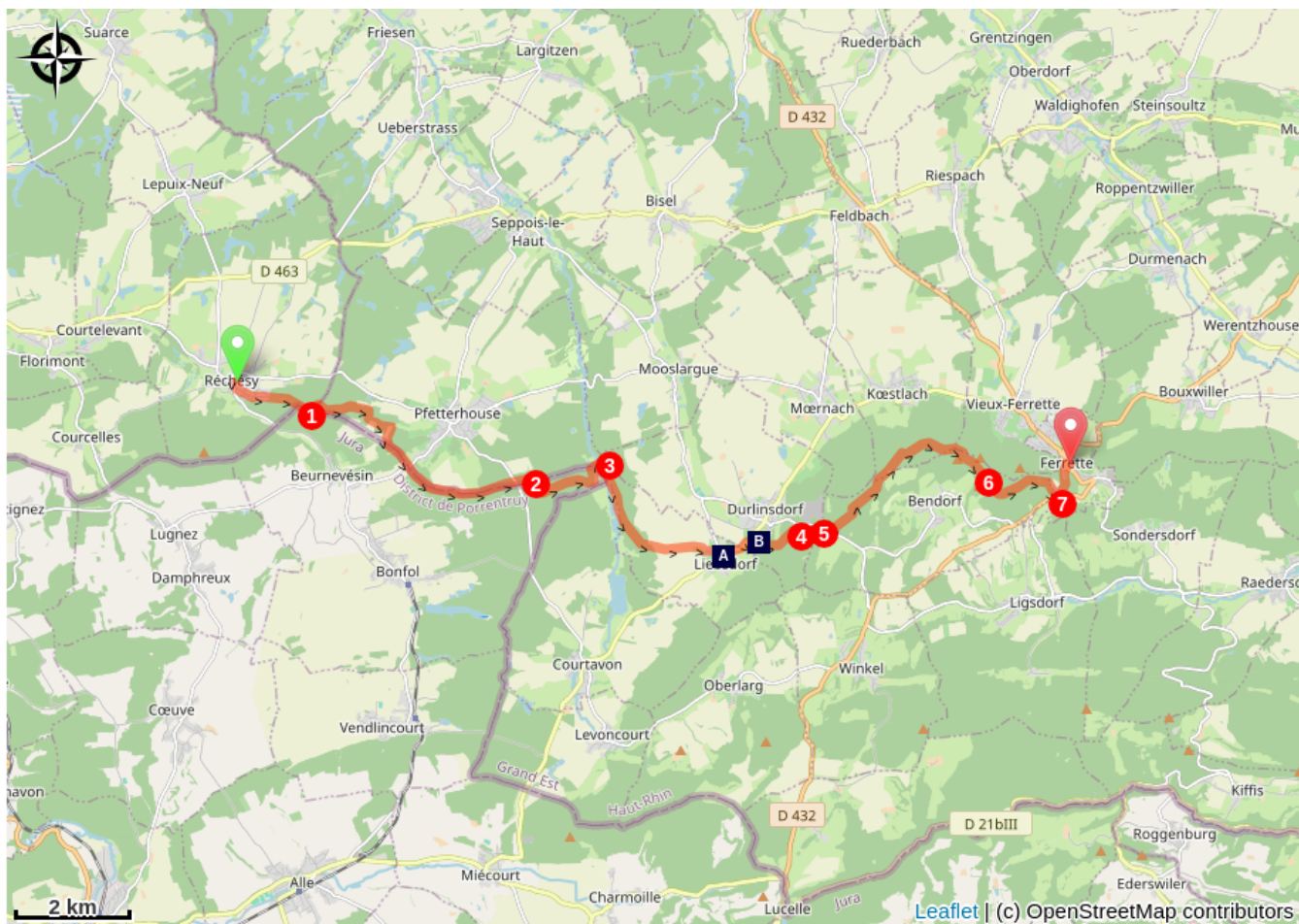


Altitude min 418 m Altitude max 669 m

Vous quittez le chevet de l'église de Réchésy en descendant la rue de l'École, au carrefour deuxième rue à gauche rue de la Côté, à gauche puis à droite rue du Réservoir entrer dans le bois suivre le balisage du Chemin de Compostelle

1. À la borne des Trois Puissances quitter par la gauche le chemin longeant la frontière, à droite chemin puis route, premier chemin à droite, à gauche pour suivre la frontière, traverser la D10bis
2. Après avoir traversé la D41 premier chemin à droite vous rentrez en Suisse, à gauche tout droit vous rentrez en France
3. Prendre le premier chemin à droite, tout droit rue des Clous à Liebsdorf, traverser D 24 II, rue du Foyer, à gauche rue du Général Giraud D 473, premier chemin goudronné à droite, à gauche longer le bois et derrière les maisons, à droite devant la chapelle
4. Prendre à droite la route forestière, à gauche au deuxième chemin oblique sur votre droite, reprendre à gauche chemin forestier puis à droite
5. À droite à la jonction avec rue de Lucelle D 7B, à la Saboterie à gauche chemin forestier tout droit avant la cabane refuge à la croisée des chemins prendre à droite et tout droit en restant sur votre droite
6. À gauche au carrefour avec la croix, à droite puis premier chemin à gauche tout droit sur le chemin forestier
7. À la sortie du bois prendre première rue à gauche devant la D 432, descendre rue des Orfèvres, à gauche rue de Lucelle à droite rue de l'Évêque, à gauche passage de la Halle aux Blés, à droite rue du Château vous arrivez à l'église de Ferrette.

Sur votre chemin...



 L'église Saint-Jean Gualbert à Liebsdorf (A)

 La chapelle Notre-Dame du Sacré-Cœur à Durlinsdorf (B)

Toutes les infos pratiques

Sur votre chemin...




📍 L'église Saint-Jean Gualbert à Liebsdorf (A)

Liebsdorf est un des villages qui se sont établis au contact de deux zones morphologiques contrastées : le plateau sundgauvien et le pli jurassien du Burgerwald. Le village lui-même apparaît dans les textes à partir du 12^e siècle (rente perçue par le couvent de Moutier-Grandval), mais le site du Liebenstein, au sud du village, conserve la tour d'un château médiéval, qui occupait probablement l'emplacement d'un castel romain surveillant la voie qui longeait le pied du Jura.

Filiale de Durlinsdorf jusqu'en 1882, la communauté paroissiale de Liebsdorf se dote d'une église en 1870, dédiée à saint Jean Gualbert, abbé de Vallombreuse (Toscane). L'édifice néogothique laisse apparaître en bien des points des similitudes avec l'église paroissiale voisine de Courtavon.

[Plus d'informations](#) site de la paroisse de Liebsdorf

Crédit photo : Amis saint Colomban



📍 La chapelle Notre-Dame du Sacré-Cœur à Durlinsdorf (B)

Cette chapelle a été rénovée par des bénévoles et consacrée à Notre-Dame du sacré-Cœur en 1984.

Le clocheton a été réalisé en 2008.

La chapelle abrite une statue de Notre-Dame du Sacré-Coeur, offerte par une habitante du village. Statue réalisée en pierre reconstituée par un artiste parisien, Luizetti (spécialiste, entre autres, de la restauration d'ouvrages du Panthéon), d'après l'original d'Issoudun, Notre-Dame du Sacré Cœur par Chambolt.

Avant de rencontrer cette chapelle vous avez pu admirer le calvaire de Liebsdorf installé en 2016.

La foi est bien présente dans cette étape.

Crédit photo : Amis saint Colomban