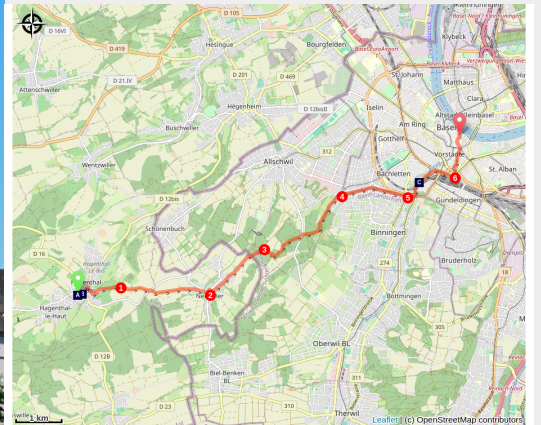


# Hagenthal-le-Bas à Bâle

France - Grand Est



La cathédrale Notre-Dame de Bâle avec son toit en tuiles vernissées. (Cath.ch)



## *Une courte étape de liaison pour arriver à Bâle en Suisse*

En quittant Hagenthal vous allez entrer en Suisse en traversant les cultures de céréales pour arriver dans les quartiers du faubourg de Bâle. Traverser la ville pour atteindre la cathédrale au bord du Rhin.

## Infos pratiques

Pratique : Pédestre

Durée : 3 h

Longueur : 11.9 km

Dénivelé positif : 189 m

Difficulté : Très facile

Type : Etape

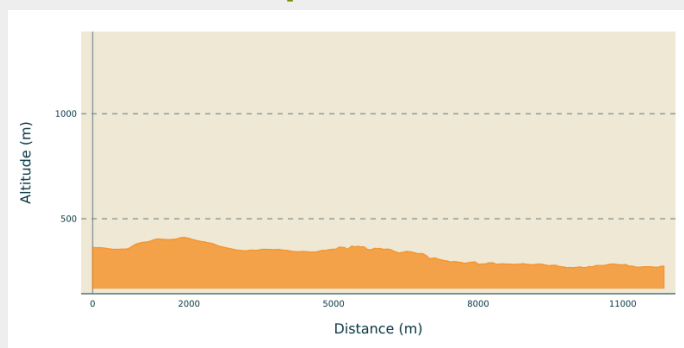
# Itinéraire

**Départ** : Église Saint-Pierre et Saint-Paul,  
1 rue de l'Église, 68 220 Hagenthal-le-Bas

**Arrivée** : Cathédrale de Bâle  
Münsterplatz, 4051 Bâle

**Communes** : 1. Grand Est  
2. Basel-Landschaft  
3. Basel-Stadt

## Profil altimétrique

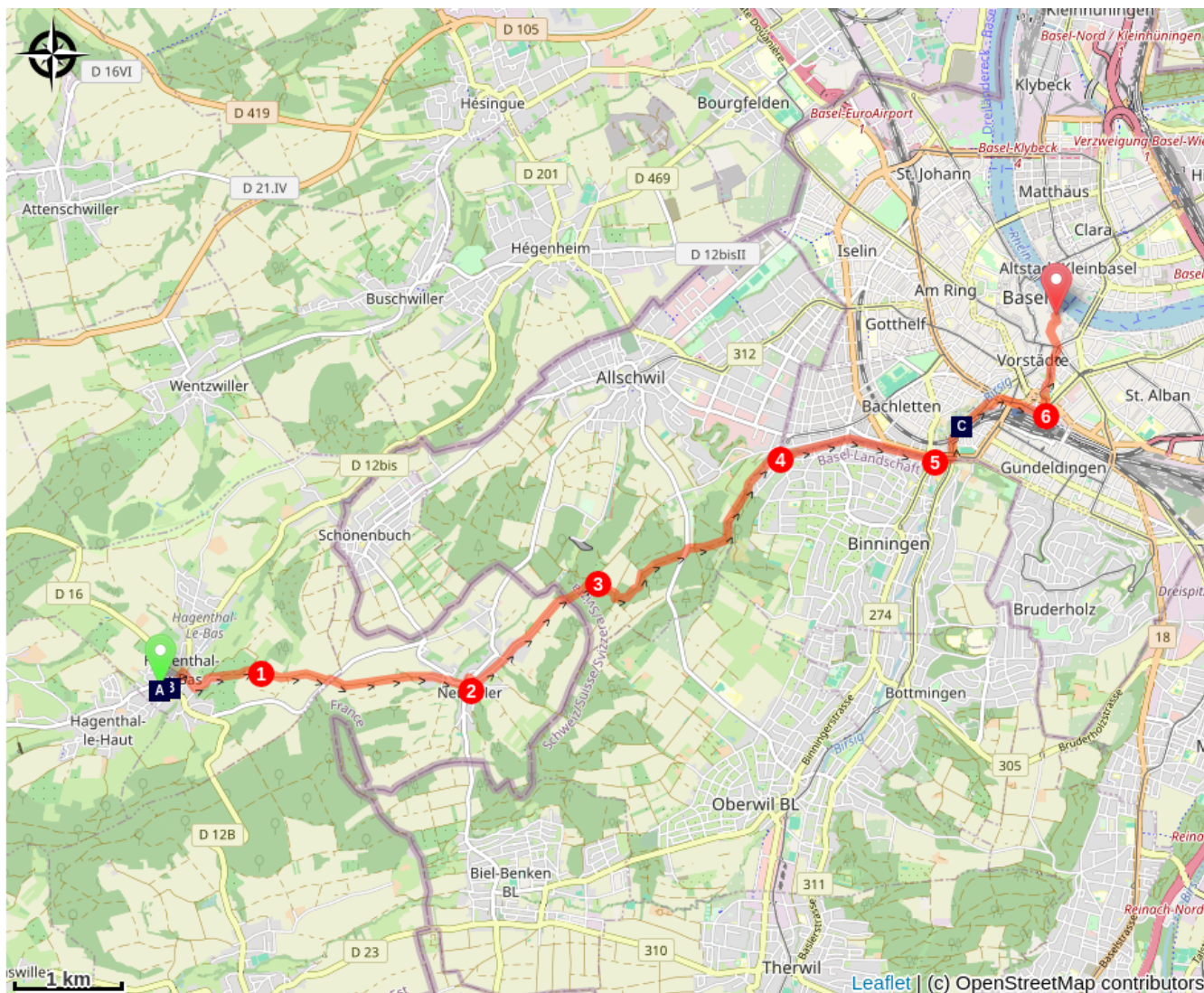


Altitude min 267 m Altitude max 411 m

Depuis la rue de l'Église, à droite rue de Bettlach, à gauche avenue de Souprosse, première rue à droite rue des Près continuer sur chemin de terre à droite

1. À droite sur route goudronnée, à gauche au carrefour avec D16, route à droite, rue des Tilleuls à Neuwiller, rue d'Hagenthal
2. À gauche rue Principal, à droite rue d'Oberwil, à gauche rue des Vergers, rue de Bâle, vous passez la Frontière entre la France et la Suisse, traverser le bois
3. Au carrefour à la sortie du bois à droite, à gauche prochain carrefour, à Wegweiser à gauche tout droit, traverser Oberwierstrasse deuxième chemin à gauche, Weiherweg suivre le ruisseau Dorenbach
4. Longer l'étang Allschwiler Weiher, tout droit au carrefour avec Allschwilerweg, Dorenbach Promenade en longeant le ruisseau Dorenbach
5. Suivre Dorenbachstrasse traverser Hauptstrasse tout droit Im Margarethental traverser la rivière Birsig, chemin à gauche avant la voie du tramway, longer la voie du tramway jusqu'à la passerelle à droite, à la sortie de la passerelle à gauche, à droite Viadukstrasse tout droit
6. À gauche devant la gare SBB, traverser le parc Elisabetheanlage, à droite Elisabethenstrasse, au carrefour avec Steinenberg prendre Freie Strasse deuxième à droite Münsterberg vous arrivez à la cathédrale de Basel.

# Sur votre chemin...



 L'église Saint-Pierre et Saint-Paul à Hagenthal-le-Bas (A)

 Château d'Hagenthal (B)

 Zoo de Bâle (C)

# Toutes les infos pratiques


## Comment venir ?

Transports

[Gare Bâle](#)

# Sur votre chemin...

---



## L'église Saint-Pierre et Saint-Paul à Hagenthal-le-Bas (A)

En 1195, sous le pontificat du pape Célestin III, la paroisse de Hagenthal fait partie de l'évêché de Bâle. En 1858, la sonnerie des cloches est arrêtée de crainte de voir la tour s'écrouler. En 1859, un projet de construction d'un clocher accolé au chœur est dressé par Boch de Ferrette. Il n'est sans doute pas réalisé. Quelques années plus tard, l'édifice se trouvant être en très mauvais état, l'architecte Nicolas Risler-Tournier, originaire de Mulhouse, est chargé d'élaborer le plan d'une nouvelle construction. La pose de la première pierre eu lieu le 07 juillet 1868 : dans un style néo-roman, l'église est composée d'une nef rectangulaire, d'une tour-porche, d'un chœur à trois pans et d'une sacristie contre le chœur. La construction fut définitivement achevée en 1872. Mais la toiture était trop lourde pour des murs peu solides. En 1899, on mit en place les tirants métalliques.

[Plus d'informations](#) sur l'église d'Hagenthal-le-Bas sur le site internet de la commune

Crédit photo : Amis saint Colomban

---



## Château d'Hagenthal (B)

Situé sur la Via Columbani  
Propriété de la famille d'Eptingen elle conserve le château jusqu'à la Révolution. Selon Clauss, le second château aurait été possédé d'abord par les Eptingen, puis depuis le milieu du 18<sup>e</sup> siècle jusqu'à la Révolution, par les Reich von Reichenstein. Cet auteur ne parvient pas à distinguer l'histoire des deux endroits. Salch ne connaît qu'un château celui de Hagenthal-le-Bas; pour Wolff le château de Hagenthal-le-Bas, situé dans le village serait celui des Eptingen; son pendant, situé à l'écart de l'agglomération serait celui des Reich von Reichenstein. Du fait de ses remaniements exécutés au 19<sup>e</sup> siècle, le plan d'origine du château peut difficilement être précisé.

[Plus d'informations](#) sur le château sur le site internet de la commune

Crédit photo : Amis saint Colomban

---





## 👉 Zoo de Bâle (C)

La réputation du Zoo de Bâle n'est plus à faire. Depuis 1874, année de sa création, les visiteurs sont nombreux à venir observer toute la faune qui fait le charme de ce zoo.

Les premiers lions sont arrivés en 1890, puis le pavillon des antilopes a été construit en 1910. C'est après 1947 que des travaux importants sont engagés pour recevoir plus d'animaux.

Toutes les populations du grand est de la France de Suisse et d'Allemagne du sud ont visité le zoo avec leurs enfants.

[Plus d'informations](#)

Crédit photo : [www.reves-de-voyages.fr](http://www.reves-de-voyages.fr)