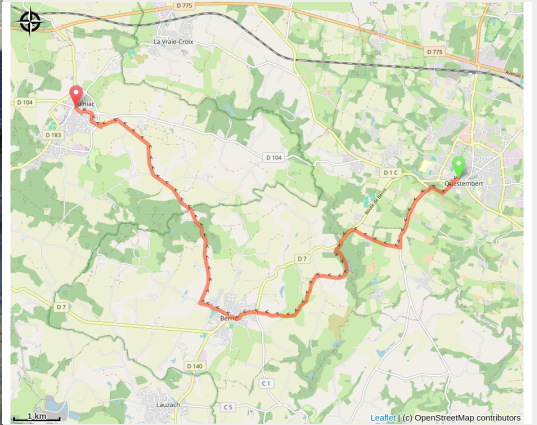


Questembert à Sulniac

France - Bretagne



Questembert



Infos pratiques

Pratique : Pédestre

Durée : 4 h

Longueur : 15.6 km

Dénivelé positif : 206 m

Difficulté : Facile

Type : Etape

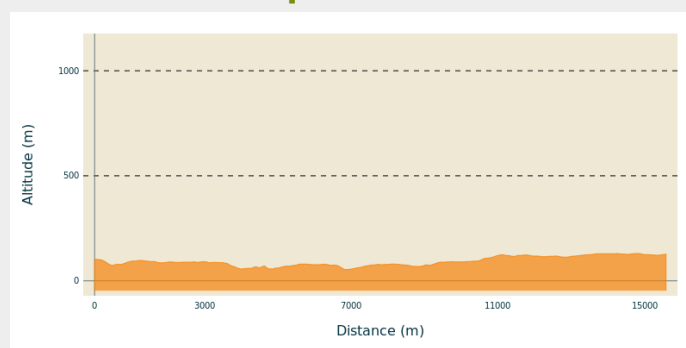
Itinéraire

Départ : Eglise St Pierre, Place René
Mulot, 56230, Questembert

Arrivée : Place de l'Église, 56250, Sulniac

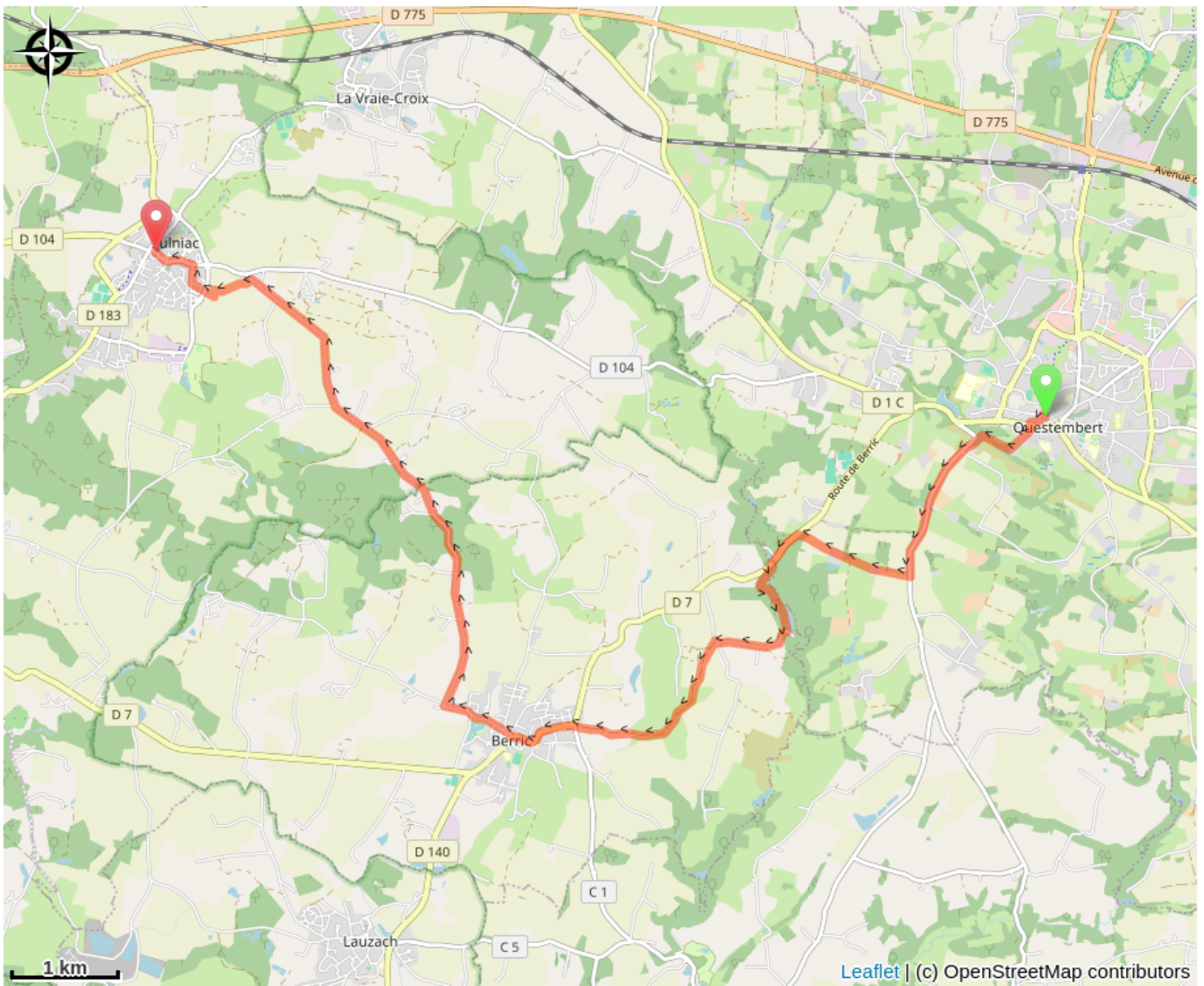
Communes : 1. Bretagne

Profil altimétrique



Altitude min 53 m Altitude max 130 m

Sur votre chemin...



Toutes les infos pratiques