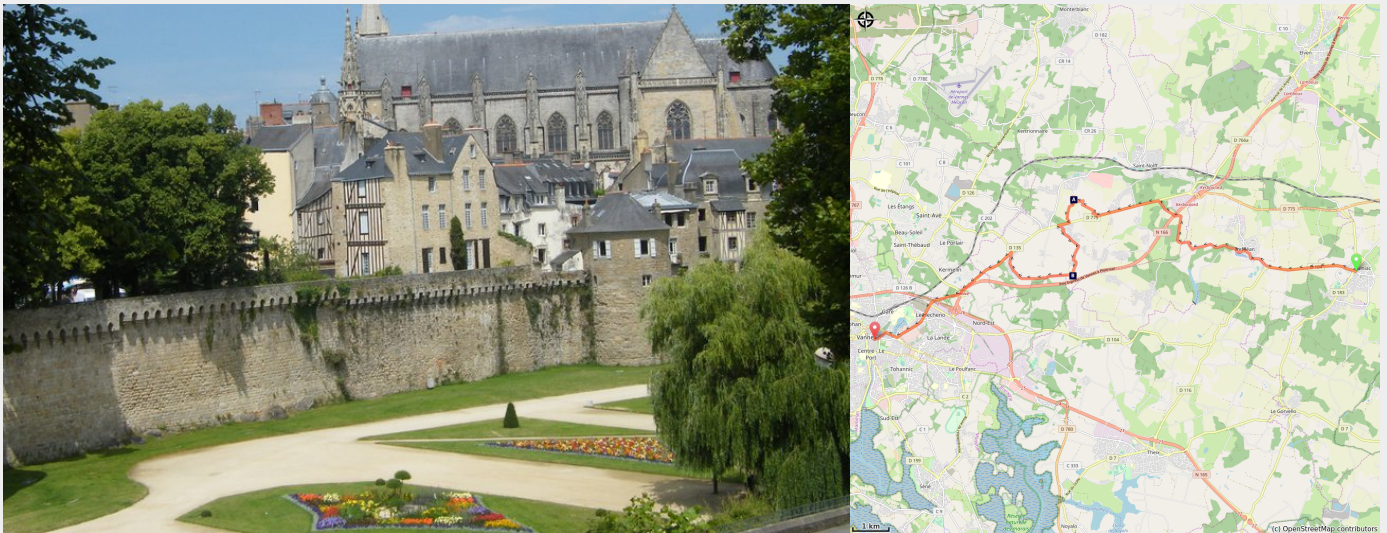


# Sulniac à Vannes

France - Bretagne



Remparts de Vannes et la cathédrale (Amis Bretons de Colomban)

## Infos pratiques

Pratique : Pédestre

Durée : 5 h 18

Longueur : 20.7 km

Dénivelé positif : 241 m

Difficulté : Moyen

Type : Etape

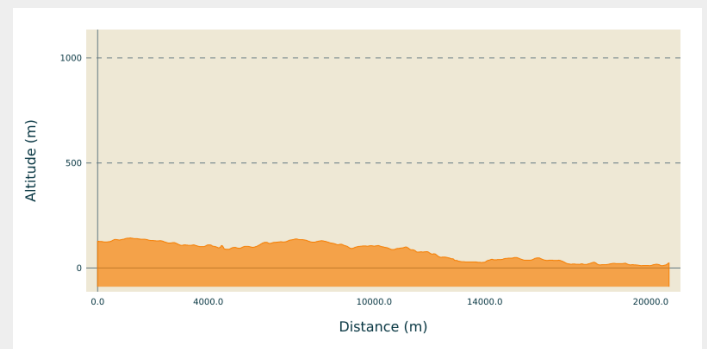
# Itinéraire

**Départ** : Place de l'Église, 56250, Sulniac

**Arrivée** : Cathédrale St Pierre, rue des Chanoines, 56000, Vannes

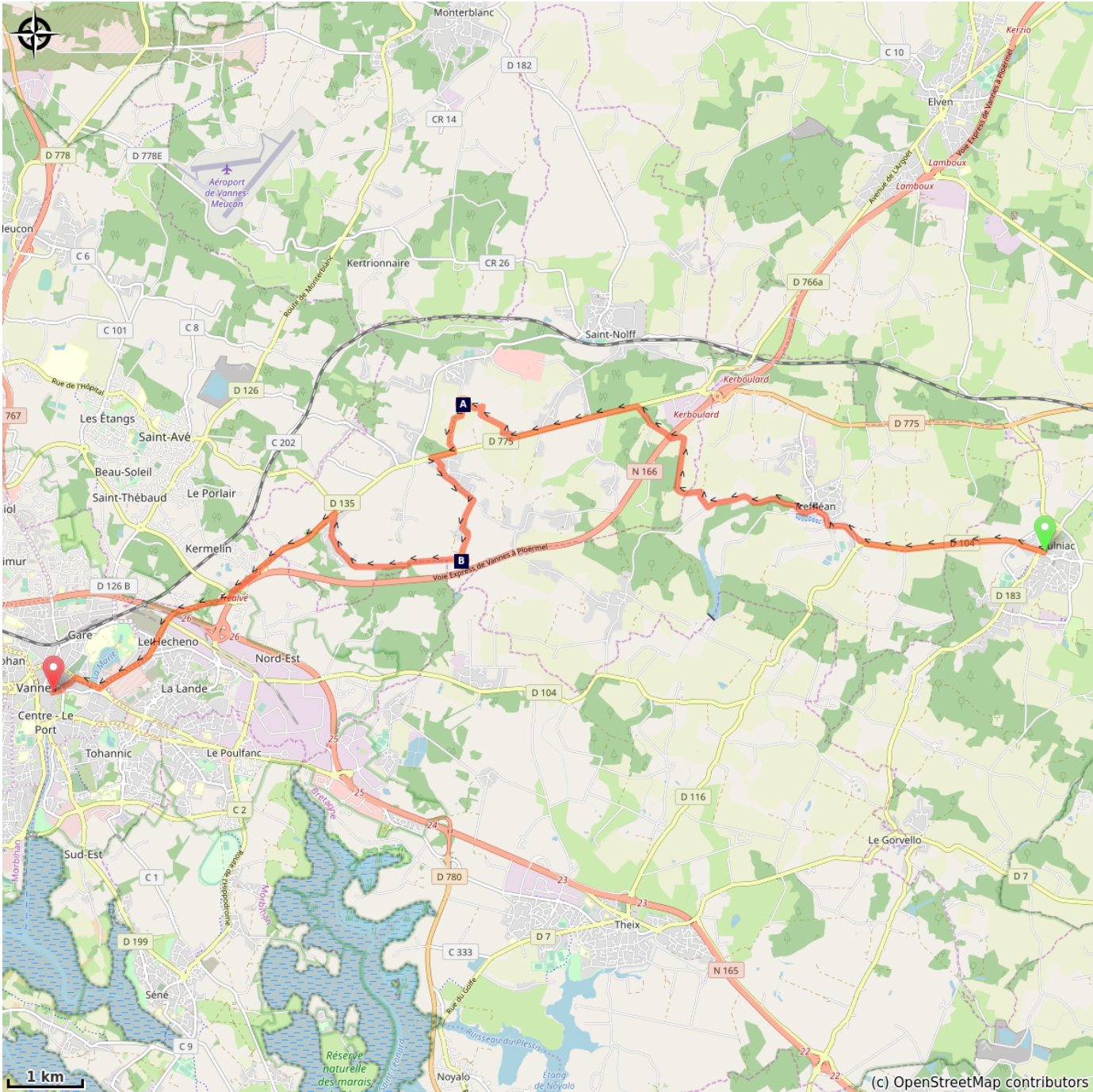
**Communes** : 1. Bretagne

## Profil altimétrique



Altitude min 11 m Altitude max 143 m

# Sur votre chemin...



☼ Chapelle de St Colombier (A)

⛎ Calvaire de Rannuec (B)

# Toutes les infos pratiques

# Sur votre chemin...

---



## ☼ Chapelle de St Colombier (A)

On trouve mention de cette chapelle du XVIème siècle située dans le hameau du Colombier, dans des documents anciens de 1503. St Colomban était invoqué pour la guérison des maladies nerveuses, de l'épilepsie et de la folie. On attachait les malades à la « pierre des fous », lec'h (stèle gauloise) qui se trouve dans l'enclos de la chapelle, côté sud mais à proximité du chœur pour qu'ils puissent participer à la messe. Ce serait une pierre de réemploi d'un édifice gallo-romain.

Le calvaire est de type « croix bannière »

Dans la chapelle, la statue de St Colomban le représente avec une tête d'aliéné à ses pieds.

Crédit photo : Amis Bretons de Colomban

---



## 🏛️ Calvaire de Rannuec (B)

Croix subsistant sur le passage d'une ancienne voie romaine et datée de 1587. Ce type de « croix bannière » est assez courant dans le Morbihan. Son sommet parallélépipédique est sculpté sur ses 4 faces. Sur les 2 plus grandes on peut distinguer une crucifixion et une piéta.

Crédit photo : Amis Bretons de Colomban