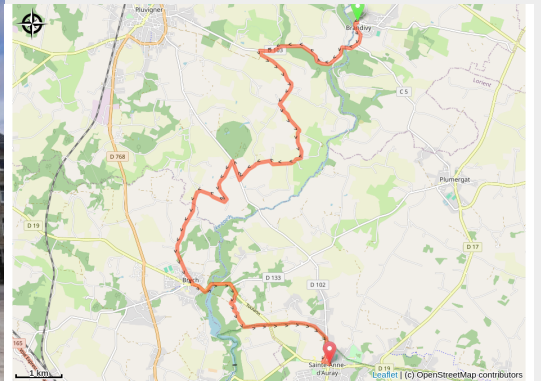


Brandivy à Ste Anne d'Auray

France - Bretagne



Ste-Anne-d'Auray (Amis saint Colomban)



Infos pratiques

Pratique : Pédestre

Durée : 4 h 24

Longueur : 17.6 km

Dénivelé positif : 209 m

Difficulté : Facile

Type : Etape

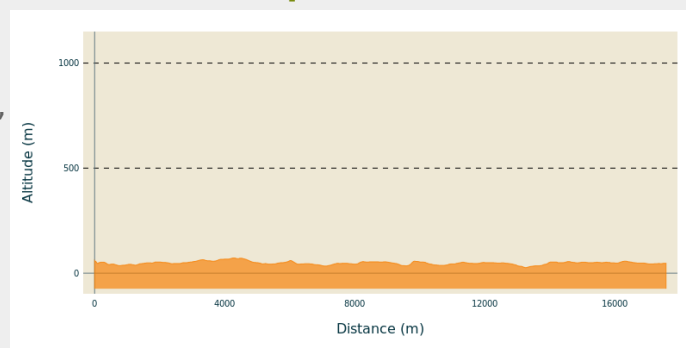
Itinéraire

Départ : Eglise St Aubin, Place de l'Église, 56390, Brandivy

Arrivée : Basilique, rue de Vannes, 56400, Ste Anne d'Auray

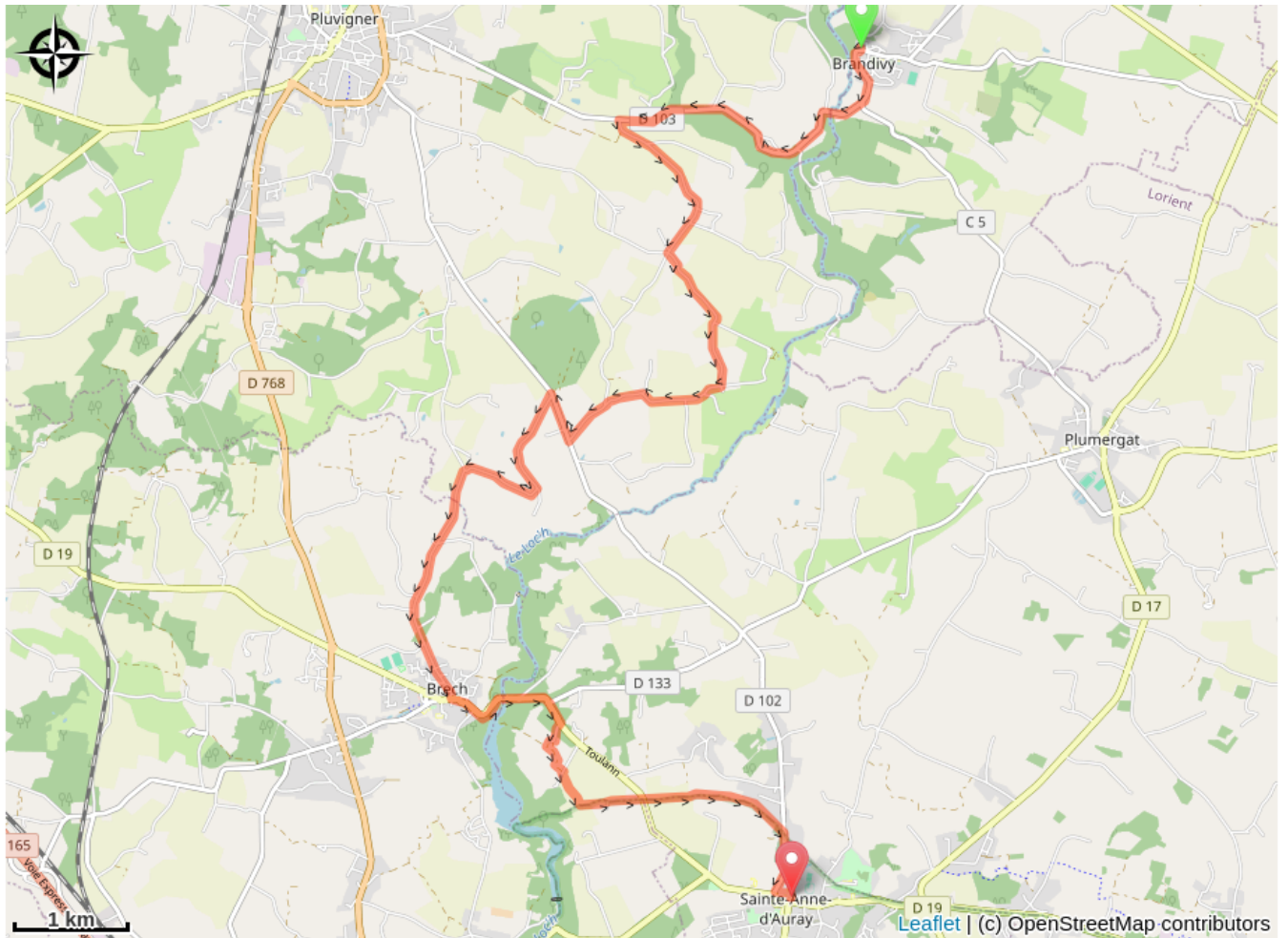
Communes : 1. Bretagne

Profil altimétrique



Altitude min 26 m Altitude max 72 m

Sur votre chemin...



Toutes les infos pratiques