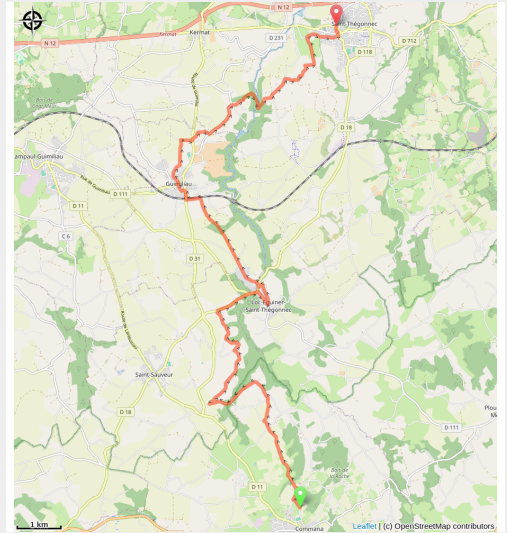


# Commana à St Thégonnec

France - Bretagne



St Thegonnec



## Infos pratiques

Pratique : Pédestre

Durée : 5 h 24

Longueur : 21.2 km

Dénivelé positif : 299 m

Difficulté : Moyen

Type : Etape

*Vers le pays des enclos paroissiaux.*

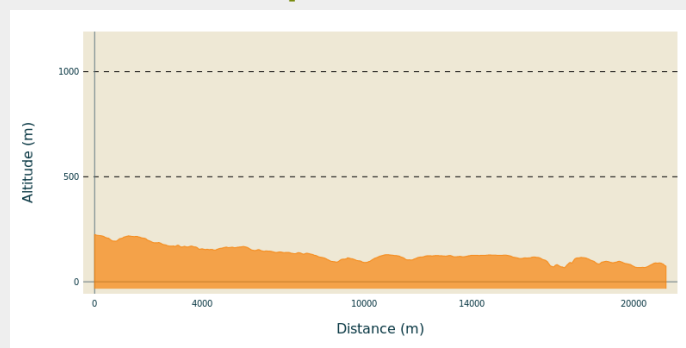
# Itinéraire

**Départ** : Église St Derrien – Place de l'église - 29450 - Commana

**Arrivée** : Église Notre-Dame – rue de l'église - 29410 – St Thégonnec

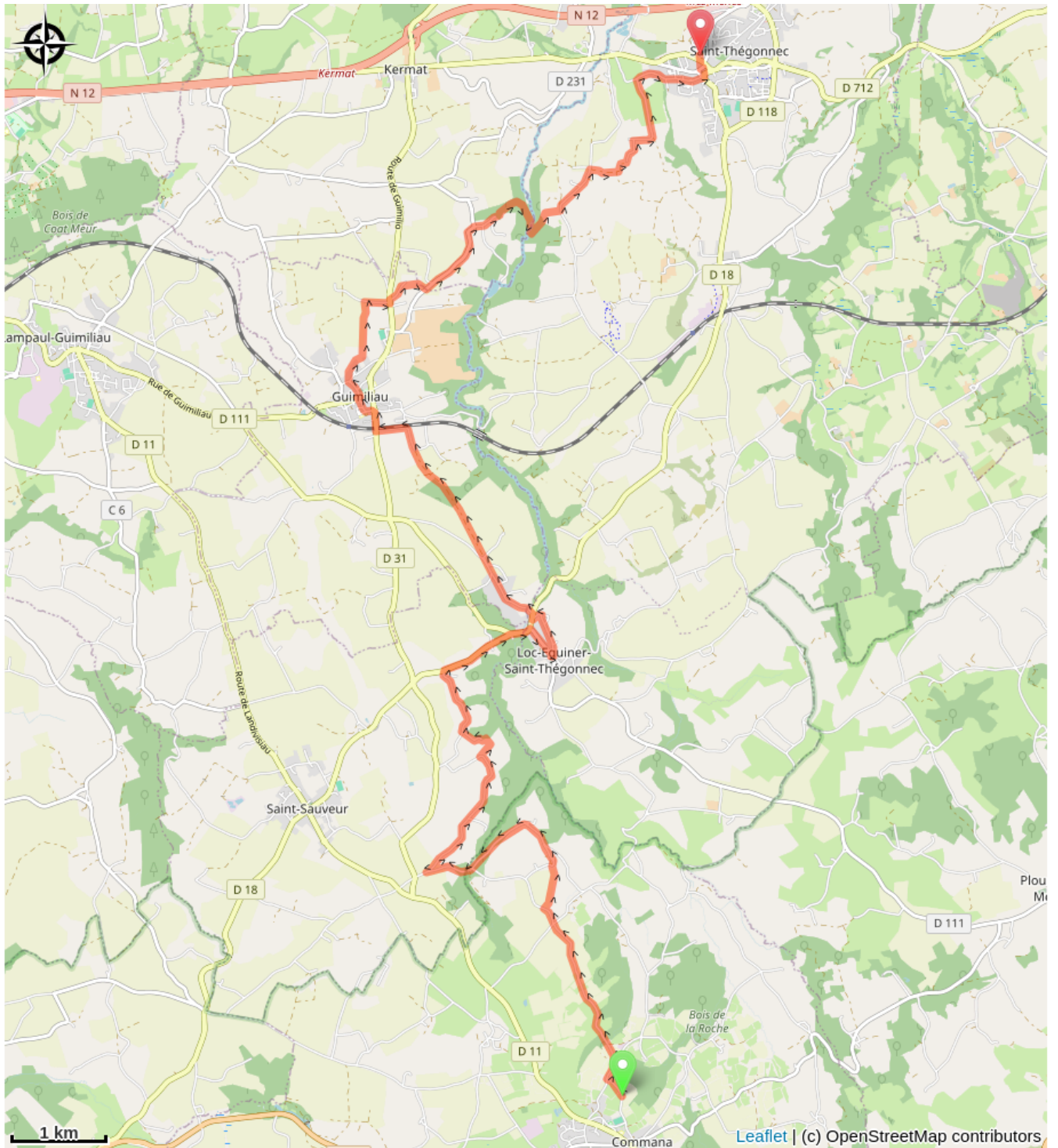
**Communes** : 1. Bretagne

## Profil altimétrique



Altitude min 67 m Altitude max 226 m

# Sur votre chemin...



# Toutes les infos pratiques