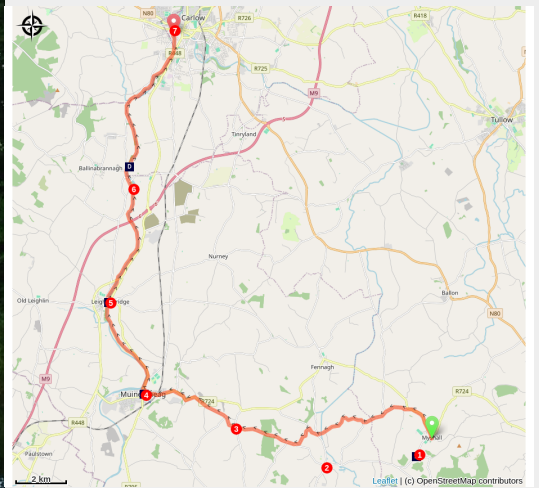


Myshall à Carlow

Ireland - Carlow



Barrow River (Amis St Colomban)



Cette étape plus longue que la précédente permet de s'imprégner des paysages verdoyants de l'Irlande, des petites routes de campagne et de la convivialité irlandaise quand on croise une voiture sur ces chemins étroits.

L'itinéraire s'éloigne des montagnes du Leinster pour descendre progressivement vers la rivière Barrow suivie jusqu'à Carlow dans un paysage de champs ou de pâtures entourés de haies.

Infos pratiques

Pratique : Pédestre

Durée : 7 h

Longueur : 31.7 km

Dénivelé positif : 223 m

Difficulté : Difficile

Type : Etape

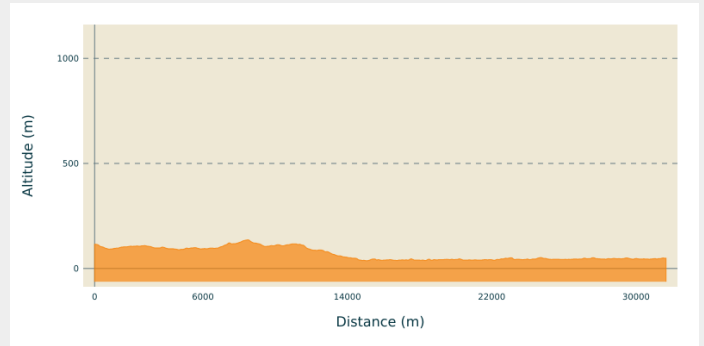
Itinéraire

Départ : Église de l'Exaltation de la Sainte-Croix, Myshall

Arrivée : Cathédrale de l'Assomption de la Bienheureuse Vierge Marie, Collège Sainte-Graigue, Carlow

Communes : 1. Carlow
2. Kilkenny

Profil altimétrique

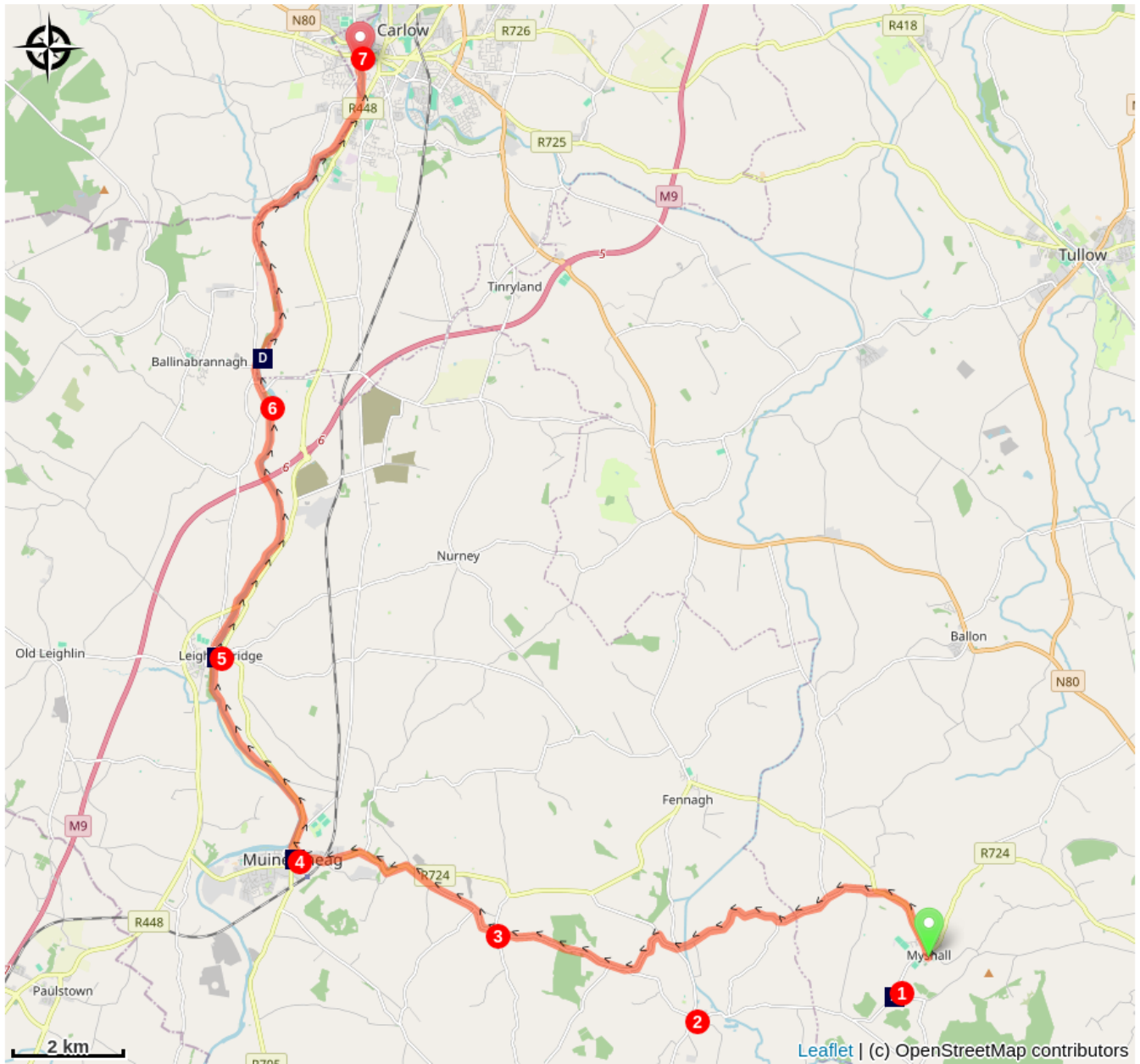




Altitude min 37 m Altitude max 136 m



De l'église, reprendre la route d'arrivée en direction de l'Ouest puis du Sud-Ouest jusqu'au carrefour après une ferme :

1. Continuer tout droit sur la route qui s'oriente ensuite vers l'Ouest. Passer devant un centre de pêche regroupant trois lacs (à gauche) puis une usine de fabrication d'éléments en béton (à droite).
2. Au carrefour suivant continuer en face vers l'Ouest. La route traverse le hameau de Garryhill avant de retrouver la campagne avec un habitat dispersé de maisons à droite et à gauche de la route. Franchir une petite forêt et poursuivre dans la même direction au niveau d'un panneau marron indiquant Ballyloughan Caste.
3. Au carrefour suivant, continuer dans l'axe la route qui s'oriente un moment vers le Nord avant de reprendre sa direction vers l'Ouest. Elle débouche à Ballymoon sur une route plus importante (R724) qui amène au village de Muine Bheag.
4. Au niveau de l'église de Saint Andrew's, tourner à droite puis, 100m plus loin, à gauche pour rejoindre la rivière Barrow et la piste à droite qui remonte la rivière. Cette piste sur la rive longe un moment la route R705 qui s'écarte ensuite de la rivière au niveau d'une piscine. Continuer la piste cyclable le long de l'eau.
5. Au village de Leighlinbridge, tourner à gauche sur le pont puis à droite pour suivre l'autre rive de la rivière Barrow. Toujours sur cette rive, la piste passe sous la route R448 et plus tard sous l'autoroute M9.
6. La rivière est doublée par un canal au niveau d'une passerelle : continuer le long du canal avant de suivre à nouveau la rivière Barrow par un sentier jusqu'à Carlow atteint en final par une petite rue Castelview.
7. Au bout tourner à droite sur le pont pour se diriger vers la cathédrale dont la flèche est visible. Prendre la rue principale qui laisse le château à droite et se prolonge par Kennedy Street. Au virage suivant, tourner à gauche sur la Castle Street prolongée par la Tullow Street puis à gauche sur la College Street avant l'office du tourisme pour rejoindre la cathédrale.

Sur votre chemin...



-  Route des Saints (A)
-  Château Noir (C)

-  Muine Bheag ou Bagenalstown (B)
-  Rivière Barrow (D)

Toutes les infos pratiques

Comment venir ?

Transports

Carlow a de bonnes liaisons ferroviaires publiques vers d'autres villes.

Bus Éireann et Rapid Express Coaches fournissent de multiples services à Dublin et Waterford tous les jours. Les bus s'arrêtent à plusieurs endroits le long de la route.

[En savoir plus.](#)

Sur votre chemin...



Route des Saints (A)

Myshall est l'un des villages de la «Route des Saints» de Carlow et St. Finian, connu sous le nom de «Tuteur des Saints d'Irlande» et fondateur du monastère le plus célèbre de Clonard, comté de Meath. Dans le village on peut voir les restes d'une église romane fondée par lui au 6ème siècle. Un vitrail dans l'église catholique de l'Exaltation de la Sainte Croix le commémore. Cette église catholique, construite en forme de croix date de 1776. Un petit parc d'attractions dans le village Tobar Bhríde contient un puits sacré dédié à St. Brigid, après lequel le parc est appelé et un «modèle» a lieu chaque année ici le 14 septembre. Les archives de cette foire remontent à plus de 200 ans. St. Columbanus, premier saint européen d'Irlande, est également lié à la région, de même que St. Fortcheirn de Kiloughternane qui aurait baptisé St. Finian et St. Moling, qui visitait également le district avec le cimetière Thomple Moling situé dans la paroisse de Garryhill. / Borris Road. A 2 km du village, on trouve un autre puits sacré à Cranavane, dont les eaux guérissent «la douleur des yeux, les douleurs et la débilité des membres et toutes les affections du corps». Auparavant, il était courant de tremper des cercueils dans le puits. avant l'inhumation au cimetière de Barragh, à 400 m à l'ouest de ce site.

[En savoir plus](#)

Crédit photo : david.ward-perkins



Muine Bheag ou Bagenalstown (B)

Ville du comté de Carlow, Muine Bheag ou Bagenalstown compte 2 735 habitants. Elle est traversée par la River Barrow qui coule vers le Sud.

[En savoir plus.](#)



Château Noir (C)

Le premier château a été construit vers 1181 par les Normands. Vers 1540, un couvent de carmélites a été converti en un nouveau fort par Edward Bellingham. Les vestiges du château sont aujourd'hui réduits et délabrés. Subsistent les restes d'une tour de 15 m et des parties d'un côté d'un mur d'enceinte.

[En savoir plus.](#)



Rivière Barrow (D)

La River Barrow est un fleuve qui prend sa source à Glenbarrow dans les "Slieve Bloom Mountains" du Comté de Laois et débouche par un large estuaire dans la Mer Celtique au sud-est de Waterford. Elle est canalisée et bordée par un chemin de halage qui permet de remonter agréablement vers Carlow.

[En savoir plus.](#)

Crédit photo : Amis St Colomban