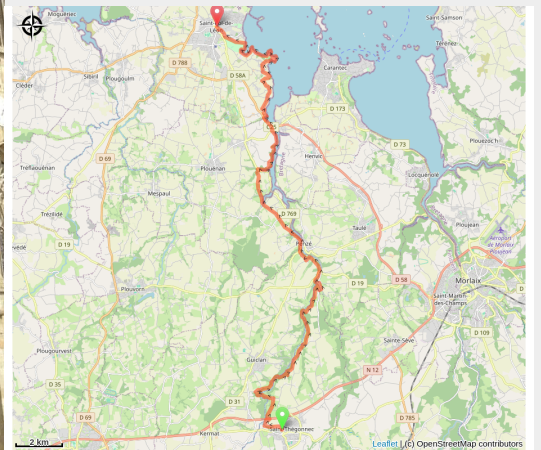


Saint Thégonnec à Saint Pol de Léon

France - Bretagne



St-Pol-de-Léon (Amis saint Colomban)



Traversée du Pays Léon

Infos pratiques

Pratique : Pédestre

Durée : 7 h 42

Longueur : 30.5 km

Dénivelé positif : 642 m

Difficulté : Difficile

Type : Etape

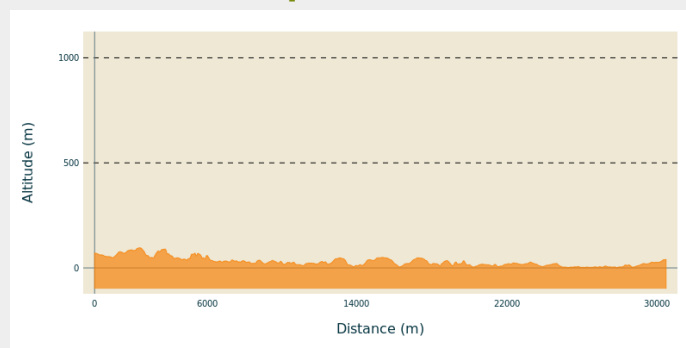
Itinéraire

Départ : Église Notre-Dame - rue de l'église - 29410 - St Thégonnec

Arrivée : Cathédrale St Paul Aurélien - Place Alfred de Guébriant - 29250 - Saint Pol de Léon

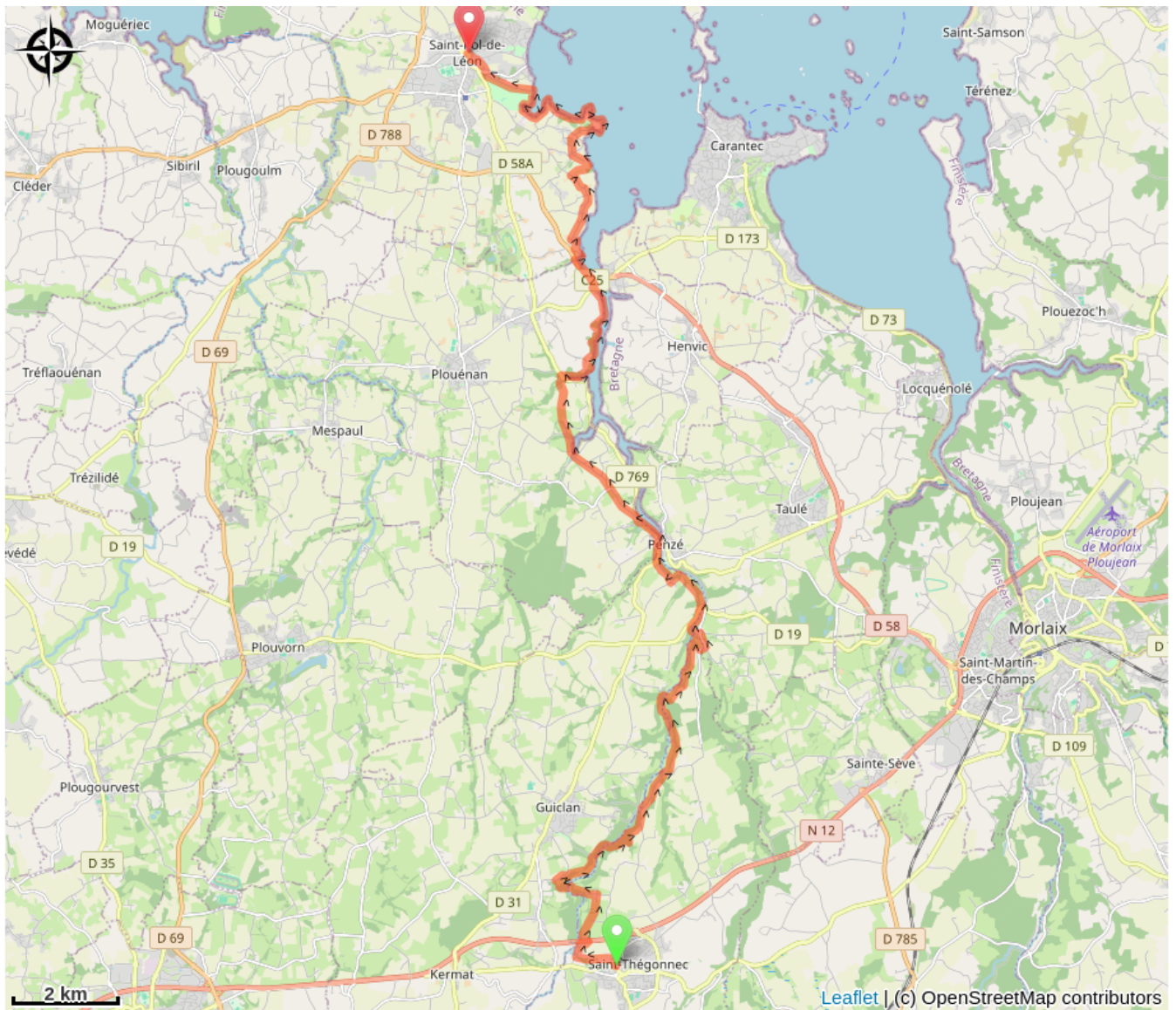
Communes : 1. Bretagne

Profil altimétrique



Altitude min 1 m Altitude max 96 m

Sur votre chemin...



Toutes les infos pratiques