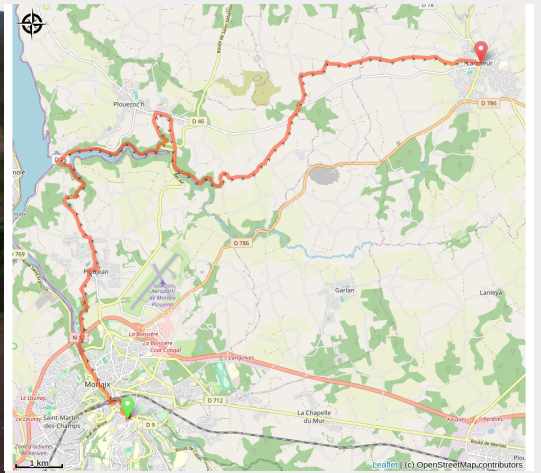


# Morlaix à Lanmeur

France - Bretagne



(Amis saint Colomban)



## *Premiers pas dans le Trégor*

### Infos pratiques

Pratique : Pédestre

Durée : 5 h 42

Longueur : 23.0 km

Dénivelé positif : 495 m

Difficulté : Moyen

Type : Etape

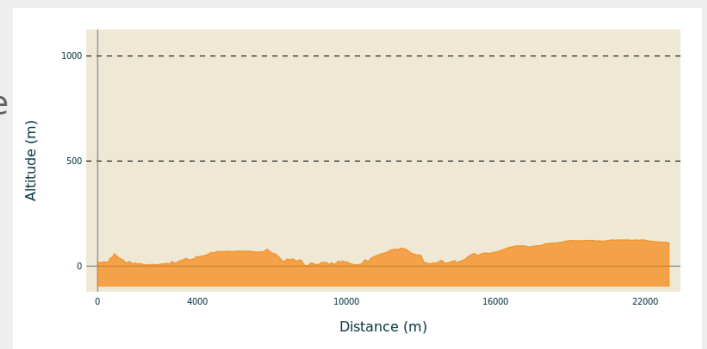
# Itinéraire

**Départ** : Église St Mathieu - rue Basse -  
29600 - Morlaix

**Arrivée** : Église St Mélar - Place de l'église  
- 29620 - Lanmeur

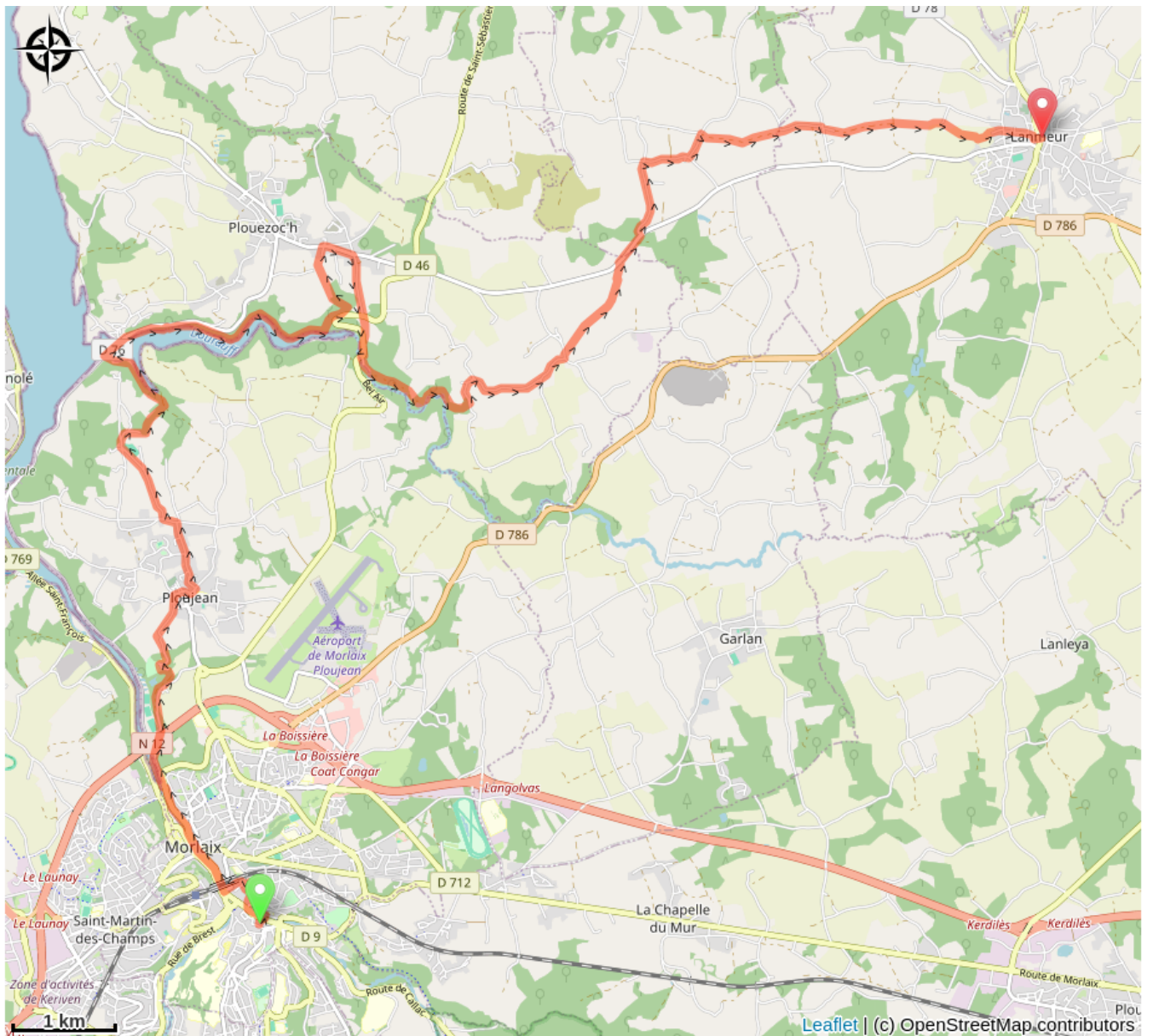
**Communes** : 1. Bretagne

## Profil altimétrique



Altitude min 2 m Altitude max 125 m

# Sur votre chemin...



# Toutes les infos pratiques