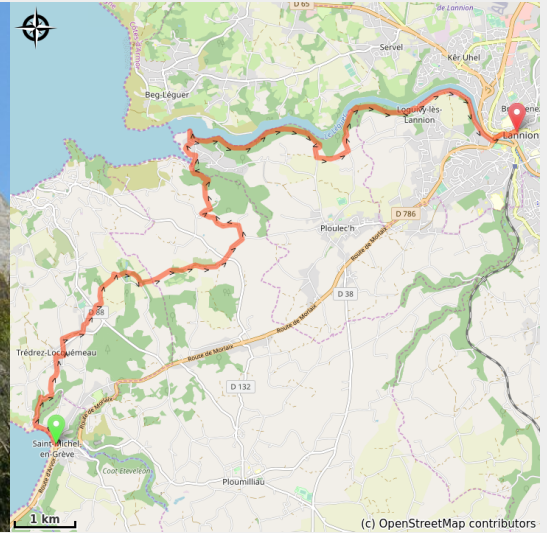


St Michel en Grève à Lannion

France - Bretagne



Église de Brelevenez (Amis Bretons de Coloman)



La remontée du Léguer.

Infos pratiques

Pratique : Pédestre

Durée : 4 h 24

Longueur : 17.5 km

Dénivelé positif : 482 m

Difficulté : Facile

Type : Etape

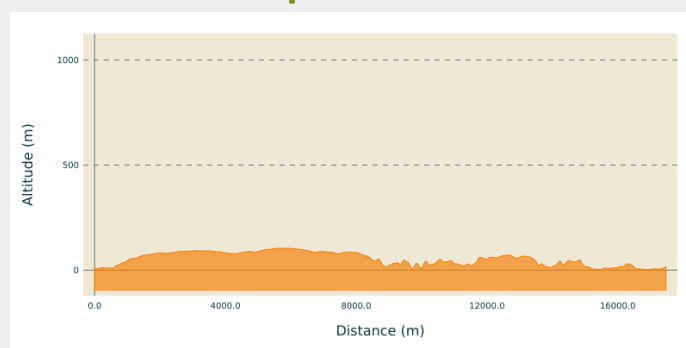
Itinéraire

Départ : Eglise St Michel – Rue de l'église
– 22300 - St Michel en grève

Arrivée : Eglise St Jean du Baly - rue de
l'église - 22300 - Lannion

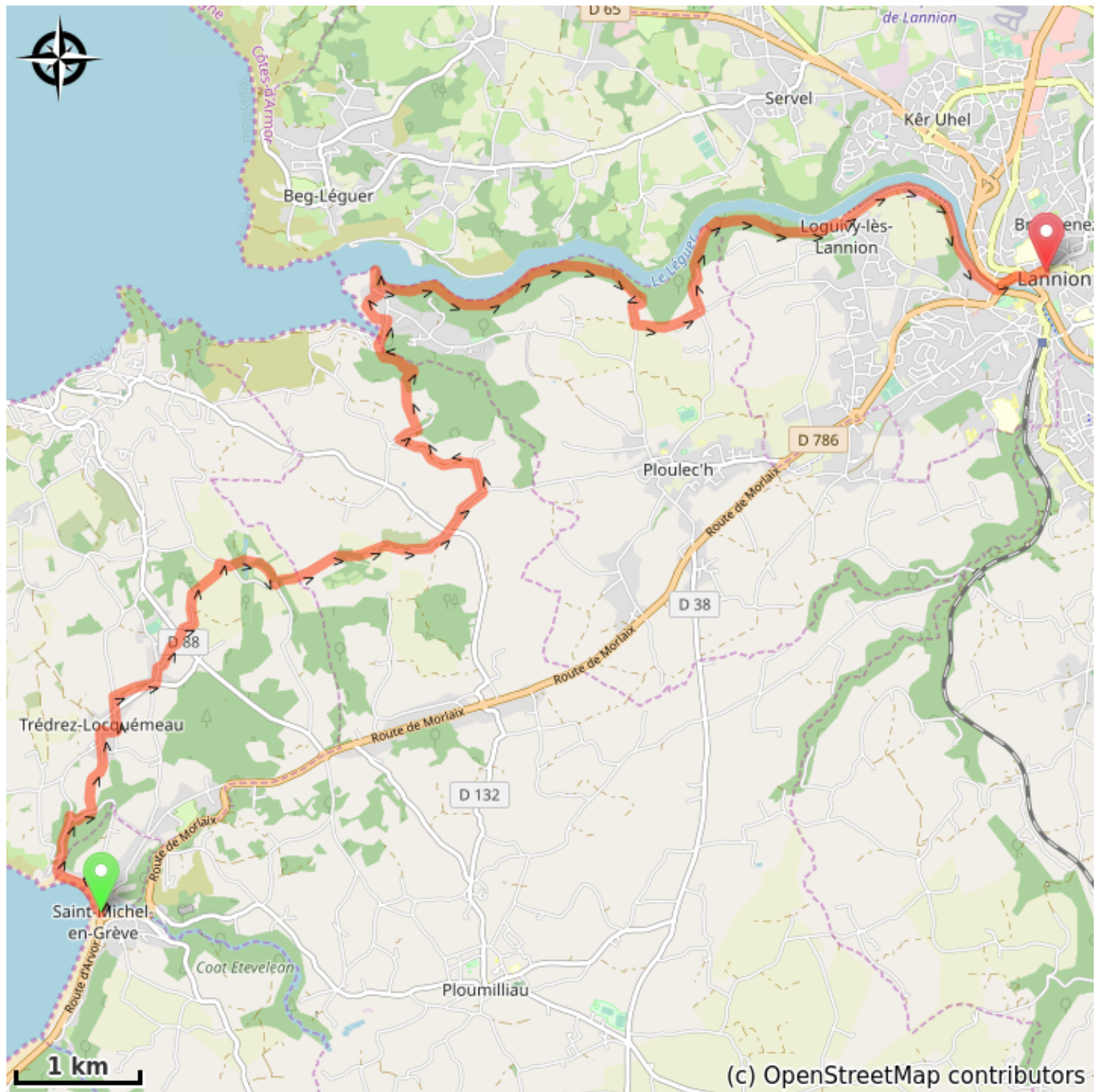
Communes : 1. Bretagne

Profil altimétrique



Altitude min 2 m Altitude max 104 m

Sur votre chemin...



Toutes les infos pratiques