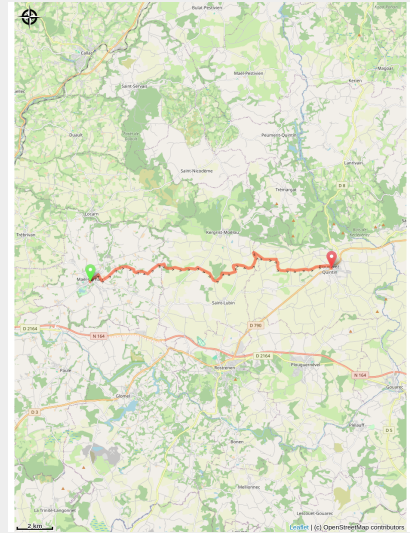


Maël-Carhaix à Plounevez Quintin

France - Bretagne



(Amis saint Colombar)



Infos pratiques

Pratique : Pédestre

Durée : 4 h 30

Longueur : 18.6 km

Dénivelé positif : 189 m

Difficulté : Facile

Type : Etape

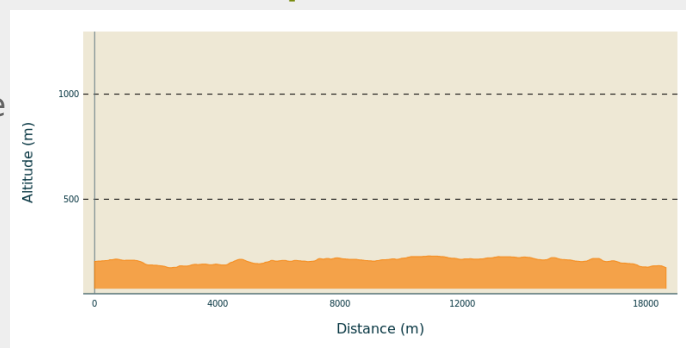
Itinéraire

Départ : Église St Pierre - Rue de l'église -
22340 - Maël-Carhaix

Arrivée : Eglise St Pierre - Place de l'église
- 22110 - Plounevez-Quintin

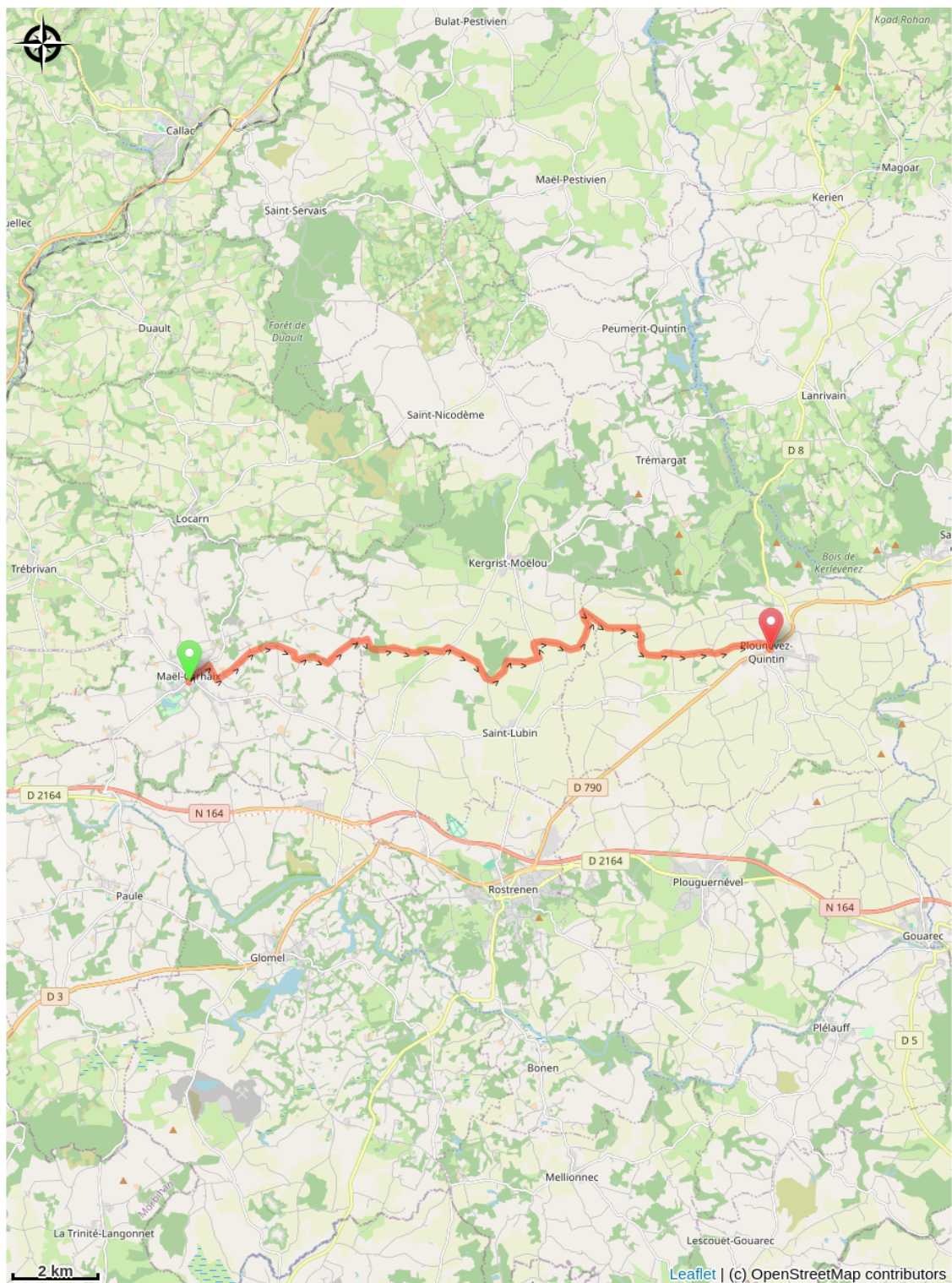
Communes : 1. Bretagne

Profil altimétrique



Altitude min 174 m Altitude max 230 m

Sur votre chemin...



Toutes les infos pratiques