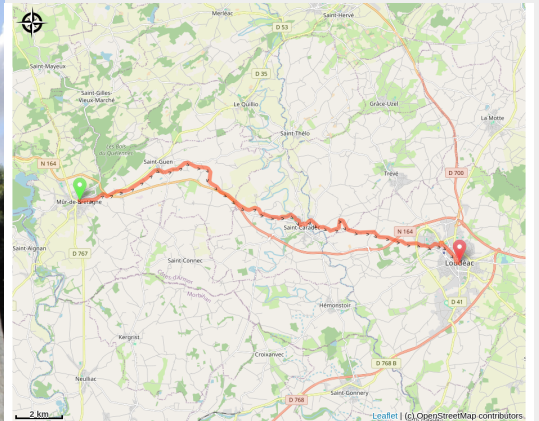


# Mûr de Bretagne à Loudéac

France - Bretagne



St-Caradec



## Infos pratiques

Pratique : Pédestre

Durée : 4 h 54

Longueur : 21.3 km

Dénivelé positif : 298 m

Difficulté : Facile

Type : Etape

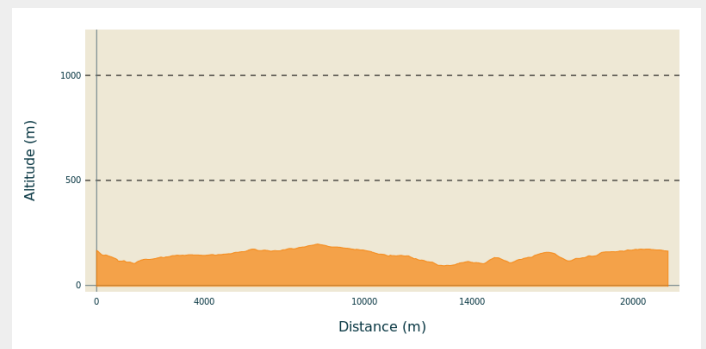
# Itinéraire

**Départ** : Rue de l'église - 22530 - Mûr de Bretagne

**Arrivée** : Église St Nicolas - Place au Fil - 22600 - Loudéac

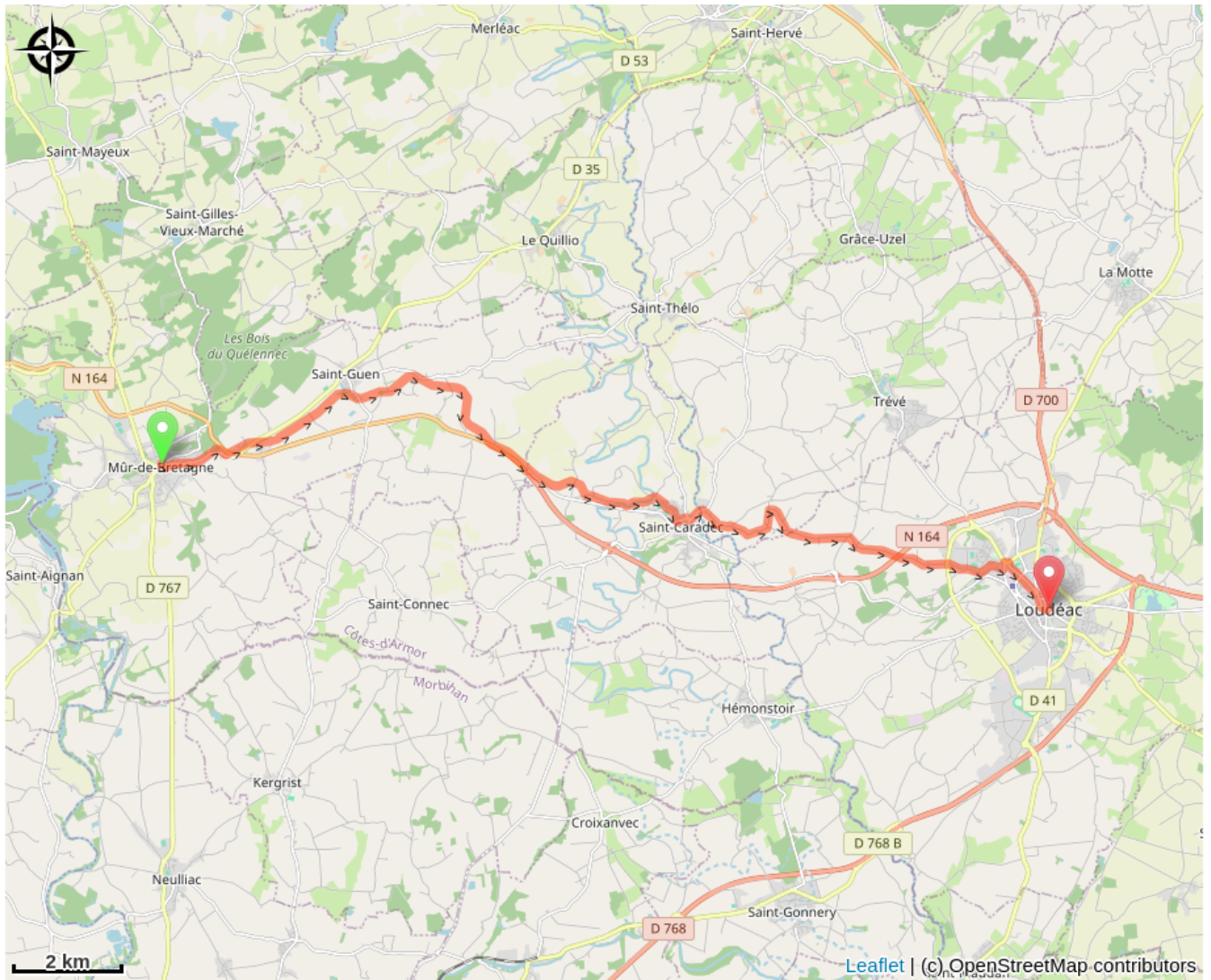
**Communes** : 1. Bretagne

## Profil altimétrique



Altitude min 94 m Altitude max 197 m

# Sur votre chemin...



# Toutes les infos pratiques