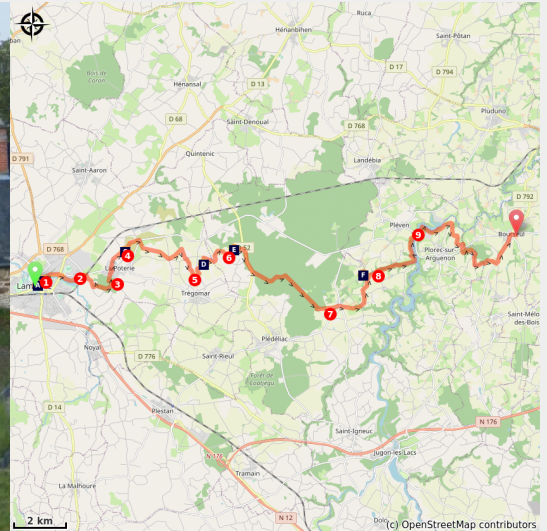


# Lamballe à Bourseul

France - Bretagne



Lamballe (Amis Bretons de Colombran)

## *La traversée du Penthièvre.*

Les différents visages de la région de Penthièvre à travers la forêt domaniale de la Hunaudaye, ses fortifications de différentes époques comme les mottes féodales de la vallée de l'Arguenon ou les majestueuses ruines du château de la Hunaudaye, et de ses belles maisons comme le château de La Moglais (17e siècle) caché dans son parc ou le château abandonné de Billy (17e siècle).

## Infos pratiques

Pratique : Pédestre

Durée : 7 h 54

Longueur : 32.5 km

Dénivelé positif : 490 m

Difficulté : Difficile

Type : Etape

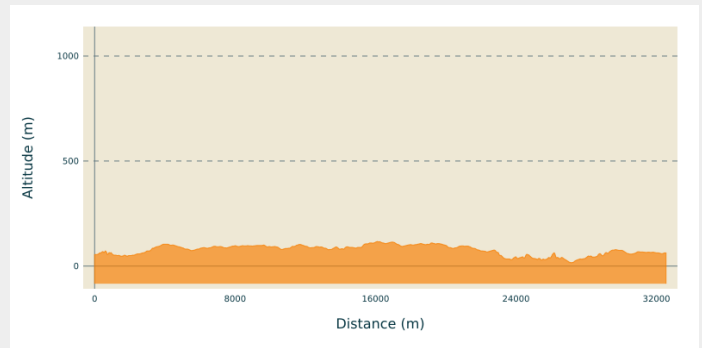
# Itinéraire

**Départ** : Église St Jean – Parvis St Jean - 22400 - Lamballe

**Arrivée** : Église St Nicodème - Rue Chappedelaine - 22130 - Bourseul

**Communes** : 1. Bretagne

## Profil altimétrique



Altitude min 16 m Altitude max 117 m

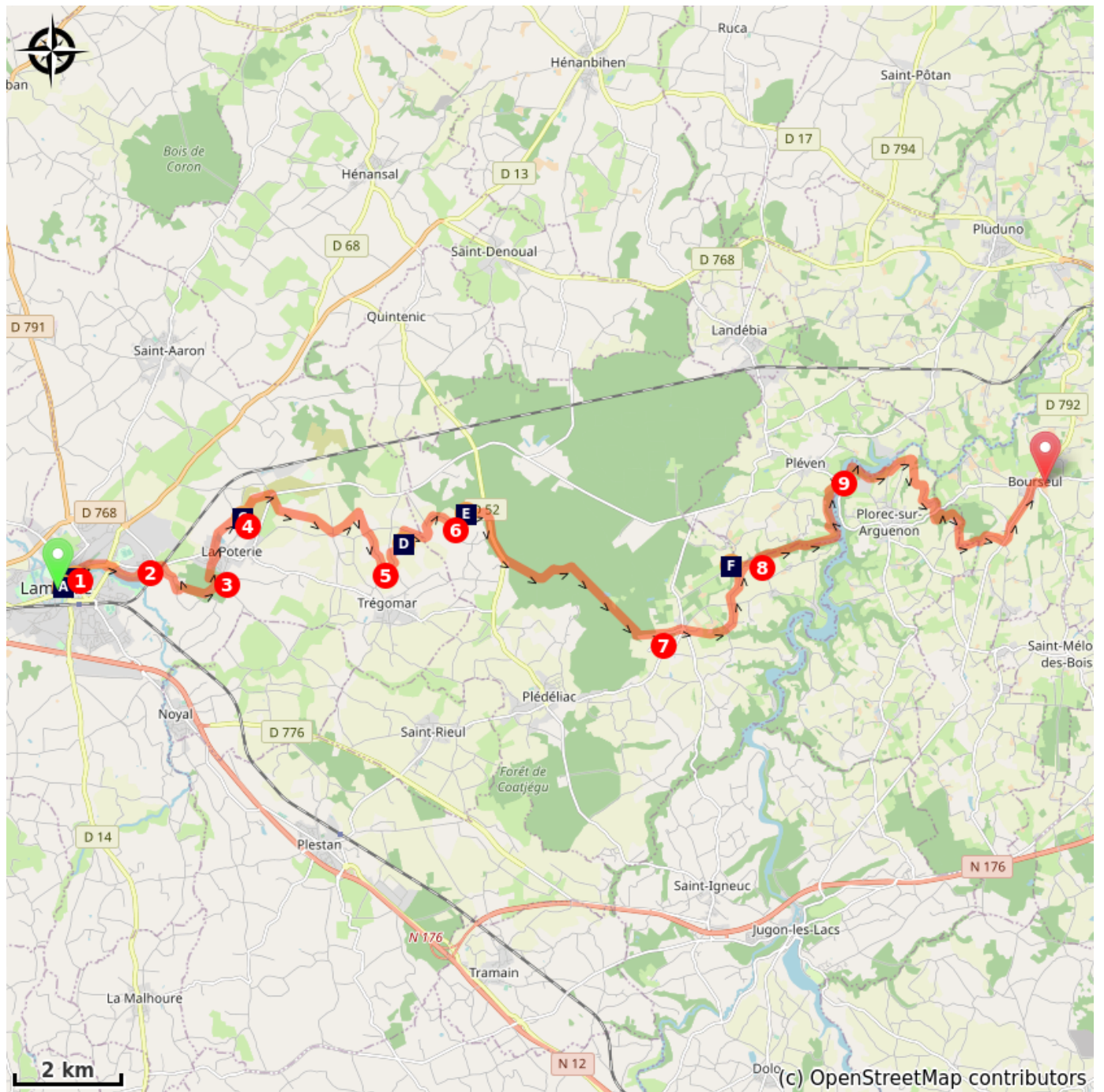
Depuis l'église St Jean, remonter le parvis de l'église St Jean et rejoindre la rue Pasteur et la place adjacente. Poursuivre le long de cette rue et remonter la rue Notre-Dame jusqu'à la Collégiale.

1. Longer l'église et continuer sur la rue Notre-Dame jusqu'au rond-point. Traverser le rond-point et suivre la rue St-Sauveur jusqu'au cimetière. Tournez à droite sur le parking et, après avoir passé les portes du cimetière, prendre le chemin à gauche au bout du parking. Au bout de celui-ci, traverser la rue Paul Langevin et prendre la route en face pour rejoindre le plan d'eau de la Ville Gaudu et prendre le chemin qui le longe sur la gauche. Après le point 8 du parcours sportif, tourner à gauche sur le chemin puis à droite dans la rue de la Ville Gaudu et rejoindre la rue du Bout du Val la Poterie.
2. Tourner à droite sur cette route et continuer sur la rue du Pont de Coetquen jusqu'au rond-point. Tourner à droite sur la D28 en direction de La Poterie. Traverser la voie ferrée et tourner à droite en direction de La Moglais. Suivre la route qui contourne le parc du château sur la droite. Après le parc, en haut de la côte, prendre le chemin sur la gauche (balisage jaune et sentier équestre). A la fin de celui-ci, tourner à gauche sur la route en direction de La Poterie.
3. A la jonction avec la rue de la Croix d'en Hue, à la sortie de la forêt, prendre le chemin sur la gauche. A la jonction avec la route forestière, tourner à droite et rejoindre La Poterie. Au carrefour, prendre, légèrement à droite, le chemin qui longe la mairie et l'école sur la droite et rejoindre la D28. Ensuite, tourner à gauche (balisage jaune/rouge et Tro Breiz) et, au carrefour, tourner à droite en direction du Centre équestre, sur la Rabine des Portes, et continuer sur le chemin qui la prolonge. Au bout du chemin, tourner à droite, puis au carrefour suivant, tourner à gauche.
4. Ensuite, obliquer à droite sur le chemin qui longe les Landes de la Poterie. A son extrémité, tourner à droite sur la route et prendre le chemin en face. Au carrefour, tourner à gauche (balises jaune/rouge et Tro Breiz). Traverser la rue de St Robin et continuer sur le chemin en face. Au carrefour de la Barrière, tourner à droite et continuer jusqu'au village de Haut-Bourg.
5. Prendre la route sur votre gauche. A l'entrée de la forêt, prendre le chemin sur votre droite en direction du menhir de Guihalon. Passer ce menhir et, au bout du chemin, tourner à droite sur la route vers les villages du Hussonais, puis du


Hessardais. A la sortie de ce dernier, obliquer à droite (balisage jaune/rouge et Tro Breiz).

6. Bien avant le village de St André, en descente, tournez à gauche sur le chemin (balisage jaune/rouge) en direction de l'allée couverte. Suivre le chemin, puis, à l'entrée de la forêt, tourner à droite sur le chemin et rejoindre la D52. Tourner à droite sur la D52. Dans le virage à droite, prendre le chemin à gauche (chemin sans barrière avec des panneaux indiquant la direction de Saint Esprit). A la Croisée du Queux Pays (carrefour de six chemins dans la forêt), continuer à suivre le balisage du Tro Breizh (direction St Esprit) jusqu'à l'entrée du Chaffaud.
7. Au carrefour du Calvaire avec l'aire de pique-nique, tourner à gauche et rejoindre le village du Chêne au Loup. Traverser le rond-point et prendre l'impasse en direction du Clos Chantoux. Dans le virage à gauche, avant les bâtiments de la ferme, bifurquer à droite sur le chemin et continuer tout droit jusqu'à la station de pompage. Puis, tourner à gauche sur la route et rejoindre le village de Belouze. Continuer sur cette route jusqu'à ce qu'au village de St Jean.
8. Au village, prendre la route à gauche, puis obliquer à droite de la petite maison et prendre le chemin à droite. Après avoir passé une petite passerelle, tourner à gauche et suivre le ruisseau sur votre gauche. Après avoir passé une nouvelle passerelle, bifurquer à gauche à la fourche (lorsque le ruisseau commence à s'élargir, il devrait se trouver sur votre droite). Ensuite, continuer à longer les rives de la retenue de l'Arguenon jusqu'à ce que vous atteigniez la D68.
9. Traverser l'Arguenon par le pont et, à sa sortie, prendre le chemin balisé sur la gauche en direction de Plancoët. Suivre ce sentier le long de la retenue jusqu'à ce que vous atteignent le barrage de Ville Hatte. Passer le kiosque explicatif du barrage et continuer tout droit sur le chemin vers le village de Malabry. Traverser le village et continuer jusqu'à la D68. Traverser la route départementale et continuer sur la route vers Bois Billy. Contourner le château et rejoindre le portail d'entrée. Tourner à gauche sur la route et rejoindre le hameau de l'Hôtellerie. A la sortie du hameau, tourner à gauche sur la route et rejoindre le village de St Maleu. Tourner à gauche sur la D792 et rejoindre l'église de Bourseul

# Sur votre chemin...



 Musée Mathurin Méheut (A)

 Collégiale Notre-Dame de Lamballe. (B)

 Landes de la Poterie (C)

 Menhir de Guihalon (D)

 Allée couverte et alignement de menhirs « Les Kervès » de St André (E)

 Château de la Hunaudaye (F)

# Toutes les infos pratiques

## **Recommandations**

Le chemin qui longe le réservoir de l'Arguenon comporte des passages plus difficiles.

## **Comment venir ?**

Transports

Les transports publics en Bretagne sont regroupés sur [Breizhgo](#) et [Mobibreizh](#).

# Sur votre chemin...

---



## Musée Mathurin Méheut (A)

Mathurin Méheut est né à Lamballe en 1882. Après un apprentissage en peintre du bâtiment, il rentre à l'école des Beaux-Arts de Rennes puis poursuit sa formation à l'école des Arts Décoratifs de Paris.

Il travaille sur la faune et la flore du milieu marin et deviendra Peintre de la Marine. Pendant la Première Guerre Mondiale il réalise ses « Croquis de Guerre » sur la vie dans les tranchées. Puis, passionné par sa région natale qu'il sillonnera en tout sens, il sera témoin de la vie bretonne de son époque.

Le musée qui lui est consacré à Lamballe est situé dans une maison à pan de bois du XVème siècle dite Maison du Bourreau. Il doit être transféré dans les anciens Haras Nationaux en 2022.

Pour en savoir plus...

Crédit photo : Amis Bretons de Colombran

---



## Collégiale Notre-Dame de Lamballe. (B)

Cette église, de style roman, était initialement la chapelle de la forteresse du XIème siècle implantée sur cet éperon rocheux entouré de marais. Elle échappa à la destruction du château en 1420. En 1435, le duc Jean V y fonda un collège de chanoines.

Très endommagés, les vitraux ont été remplacés. On peut donc y voir des vitraux du XIXème, des vitraux figuratifs du XXème ou des vitraux contemporains du XXIème.

[Pour en savoir plus...](#)

Crédit photo : Amis Bretons de Colombran

---



## Landes de la Poterie (C)

Les Landes de La Poterie ont été exploitées du XIème jusqu'à la moitié du XXème pour extraire l'argile des potiers entraînant la formation de marres et bosses. Un arrêté de protection a été pris en 1989 pour une surface de cinquante cinq hectares. En effet le sous-sol est constitué de Gabbro qui, en s'altérant, se transforme en argile basique. Dans une Bretagne granitique au sol acide, cela « fait tache ».

On peut observer dans les landes de la Poterie des plantes de milieu calcaire extrêmement rares en Bretagne.

Crédit photo : Amis Bretons de Colombran

---



## Menhir de Guihalon (D)

Aussi appelé localement « Grosse Pierre », ce menhir érigé sur le point culminant de la commune mesure 5,20m de hauteur pour une circonférence de 10m. Il est en gabbro local.

Crédit photo : Amis Bretons de Colombran

---



## Allée couverte et alignement de menhirs « Les Kervès » de St André (E)

Cet ensemble mégalithique est constitué d'une allée couverte de 20m et d'une dizaine de menhirs, tous étant écroulés. Ils sont réalisés en gabbro (pierre locale). L'allée couverte et les quatre menhirs les plus proches ont été fouillés en 1985 et 1986 sans apporter de grandes découvertes,

Crédit photo : Amis Bretons de Colombran

---



## Château de la Hunaudaye (F)

Le château de la Hunaudaye construit au XII<sup>ème</sup>, reconstruit au XVI<sup>ème</sup> est classé Monument historique depuis 1922. Il est constitué de cinq tours reliées par des courtines avec douves et pont-levis. De nombreux travaux de consolidation et restauration ont été effectués suite à des effondrements. Depuis 2008, il est la propriété du Conseil Général des Côtes d'Armor.

[Pour en savoir plus](#)

Crédit photo : Amis Bretons de Colombran