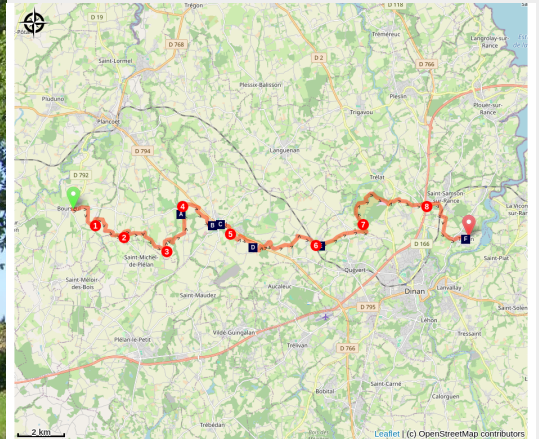


Bourseul à Taden

France - Bretagne



La ville Rault, Bourseul (Amis Bretons de Colombran)



A travers le Poudouvre

Le Poudouvre est un pays traditionnel situé entre la rivière de l'Arguenon et La Rance. Nous sommes aussi dans le pays des Coriosolites, tribus gauloises qui ont eu pour capitales Aleth (à l'origine de St Malo) et Corseul. Les ruines gallo-romaines dans Corseul, celles du temple de Mars ou la voie gallo-romaine de Corseul à Taden en sont les vestiges.

Infos pratiques

Pratique : Pédestre

Durée : 7 h 24

Longueur : 29.6 km

Dénivelé positif : 309 m

Difficulté : Moyen

Type : Etape

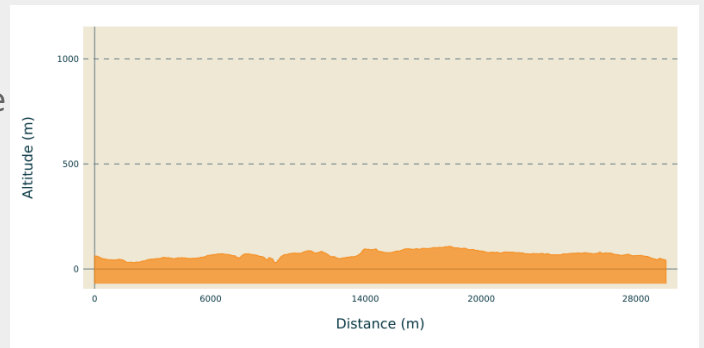
Itinéraire

Départ : Église St Nicodème - Rue Chappedelaine - 22130 - Bourseul

Arrivée : Église St Pierre - Place de l'église - 22100 - Taden

Communes : 1. Bretagne

Profil altimétrique



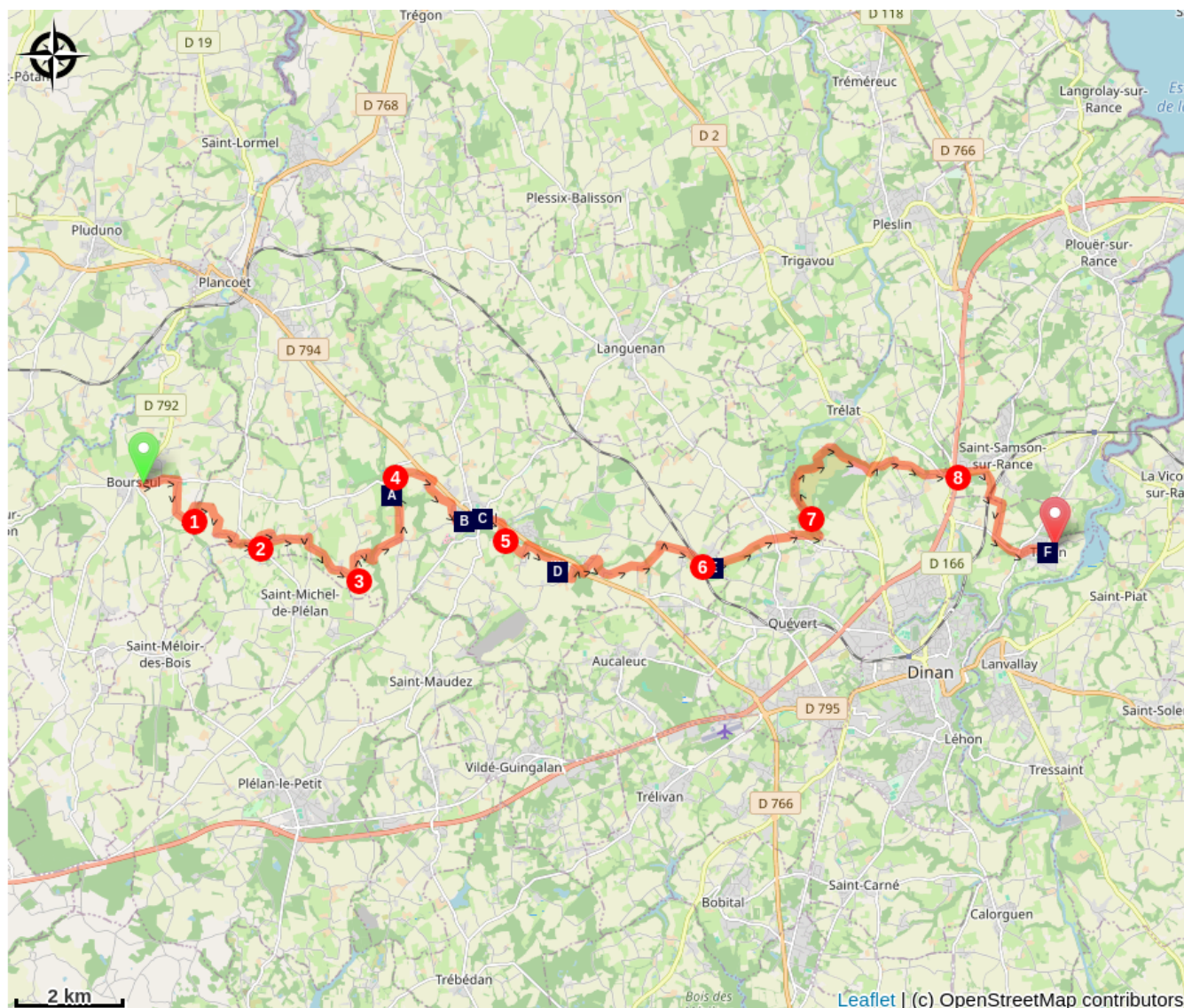
Altitude min 30 m Altitude max 108 m




Quitter le centre de Bourseul par la rue de Chappedelaine (D68). Suivre la départementale jusqu'au terrain de sport. Tourner à droite au carrefour juste avant celui-ci, et, au carrefour suivant, prendre à gauche en direction de la Guitermais.




1. Traverser le hameau et, dans le vallon, tourner à droite sur le chemin. Au carrefour suivant, prendre à droite et rejoindre le hameau de La Roche (balisage Tro Breiz). Prendre à gauche à l'entrée du hameau, puis à droite au carrefour suivant. Prendre ensuite le chemin sur votre gauche qui se dirige vers le bosquet. Longer celui-ci en le laissant toujours sur votre droite et rejoindre la D19.
2. Traverser la départementale en direction de Ste Eugénie. Dans le hameau de la Ville du Bos, continuer sur la route à droite et, après le virage à gauche, continuer tout droit jusqu'au hameau de Ste Eugénie. Devant la chapelle de ce hameau, tourner à droite et, une centaine de mètres après la sortie du hameau, prendre le chemin sur votre gauche. Passer le hameau de la Saudrais et continuer jusqu'au carrefour. Tourner alors à gauche. (balisage Tro Breiz).
3. Suivre cette route jusqu'au carrefour de la Ville Rault. Tourner alors à droite sur la route bordée d'arbres. Suivre cette route jusqu'au hameau de l'Hôtel Ravard. Prendre alors à gauche, la voie sans issue en direction du château de Montafilan.. A l'entrée dans le hameau, bifurquer à droite sur le chemin qui descend vers les ruines du château. Après celles-ci, continuer tout droit sur le chemin. et rejoindre la D68. Prendre à droite sur celle-ci.
4. A mi-côte, tourner à droite sur le route et la suivre jusqu'à ce qu'elle soit parallèle à la D794. Au carrefour avec celle-ci, prendre à droite en direction de la Fresnais, puis, à l'entrée du hameau, à gauche en direction du château d'eau. Passer à droite de celui-ci par la rue de la Métrie et bifurquer à gauche sur la rue de Montafilan pour rejoindre la rue de l'Arguenon. Tourner à droite sur celle-ci. Passer devant l'église et les vestiges gallo-romains et, prendre , à droite à la sortie de l'agglomération, l'allée en direction du hameau de Trégouet.
5. Devant la barrière de Trégouet, tourner à gauche sur le chemin et le suivre en longeant la rivière. Tourner à gauche sur la route, et avant le carrefour avec la départementale, tourner à droite sur le chemin. Près des ruines du temple de Mars, continuer sur la route jusqu'au carrefour avec la départementale. La traverser et se diriger vers le Vauhesry. Traverser le hameau et poursuivre

- jusqu'au carrefour après la Murette. Tourner à droite et aller jusqu'au passage à niveau.
6. Traverser celui-ci et prendre aussitôt le chemin « des pâquerettes » à droite. Tourner à gauche au premier carrefour. Traverser ensuite la route et poursuivre sur le chemin de l'Etra (ancienne voie romaine). Le suivre jusqu'à son extrémité (troisième croisement) et tourner alors à gauche sur la route. Tourner à droite sur le chemin après le Club Canin. A son extrémité, passer le talus près du panneau de l'espace naturel d'Avaugour et rejoindre l'allée forestière quelques mètres plus loin.
 7. Tourner à gauche sur celle-ci. A son extrémité, prendre à droite sur le chemin d'exploitation, puis au carrefour, à droite sur la route. Prendre à droite sur la première allée forestière (avec barrière) . La suivre jusqu'au carrefour avec la D2. Tourner à gauche sur la départementale, puis au carrefour, prendre la route à droite.. La suivre jusqu'au poste électrique. Tourner alors à droite, et, continuer à gauche sur la route face au portail d'entrée. Continuer tout droit jusqu'au rond-point près de la quatre-voies.
 8. Passer sous la quatre-voies et suivre la rue de Carheil jusqu'au château d'eau. Tourner à droite sur le chemin juste après celui-ci (balisage Tro Breiz). Traverser la voie ferrée au passage à niveau n°159 et tourner à droite au carrefour suivant. Au croisement avec le calvaire noyé dans les arbustes, tourner à gauche et rejoindre l'agglomération de Taden. Traverser le rond-point d'entrée d'agglomération et, prendre à gauche, la rue de Montpertuis et rejoindre l'église.

Sur votre chemin...



-  Château de Montafilan (A)
-  Les vestiges gallo-romains de Monterfil (C)
-  Le chemin de l'Etra (E)

-  Croix de Montafilan (B)
-  Temple de Mars (D)
-  Taden (F)

Toutes les infos pratiques

Comment venir ?

Transports

Les transports publics en Bretagne sont regroupés sur [Breizhgo](#) et [Mobibreizh](#).

Sur votre chemin...



Château de Montafilan (A)

Située sur un promontoire entouré de deux vallées profondes et marécageuses, cette forteresse a été construite au XII^{ème} siècle. Elle comprenait six tours et deux chapelles. L'une d'elles était consacré à Ste Anne . Dans l'autre on a trouvé un autel gallo-romain conservé au musée de Dinan depuis le XIX^{ème} siècle. La dernière propriétaire, Françoise de Dinan, a été la préceptrice de Anne de Bretagne. Il a été classé Monument Historique en 1926.

Crédit photo : Amis Bretons de Colomban



Croix de Montafilan (B)

Cette croix mérovingienne en granit mesure 2,30m hors sol. Un christ sans doute martelé à la Révolution reste visible en lumière rasante. Ce monument est probablement un monolithe préhistorique christianisé à l'époque mérovingienne.

Crédit photo : Amis Bretons de Colomban



Les vestiges gallo-romains de Monterfil (C)

Les vestiges de ce quartier commercial ont été fouillé entre 1986 et 1998. Il comporte une voie bordée de chaque coté de portiques à colonnades de style toscan. Sont encore visibles les bases des entrepôts et maisons d'habitations. L'ensemble a été inscrit au Monuments Historiques en 1995. Les objets trouvés lors de fouilles sont exposés Au Centre d'Interprétation du Patrimoine.

En savoir plus...

Crédit photo : Amis Bretons de Colomban



Temple de Mars (D)

Ce temple romain de tradition gauloise a été construit au milieu de 1er siècle après JC. Il a été utilisé jusqu'au III^e siècle. C'est le vestige gallo-romain le plus haut de Bretagne. Les dimensions du temple en font l'un des plus vastes sanctuaires de Gaule. Il a été classé aux MH en 1840.

L'élément le plus visible est la cella où se trouvait à l'origine la statue de la divinité. Elle est octogonale à l'extérieur et hexagonale à l'intérieur. Devant s'étendait une cour entourée de galeries sur trois côtés.

Crédit photo : Amis Bretons de Colombran



Le chemin de l'Etra (E)

Le chemin de l'Etra (ou de Lestra) est une ancienne voie romaine reliant Corseul à Avranches en passant par Taden. Les marchandises arrivant par voie maritime étaient déchargées à Taden pour ensuite emprunter cette voie. Lors de travaux de réfection on y a trouvé des monnaies, haches et pesons visibles dans les vitrines de la mairie.

Crédit photo : Amis Bretons de Colombran



Taden (F)

L'église St Pierre date du XIV^e siècle et remaniée au XIX^e. En 2003, des travaux de réhabilitation ont révélé la présence de peintures murales du XIV^e.

Le manoir de la Grand'Cour est une résidence seigneuriale de type logis-porche de la fin du Moyen-Âge. Il a été classé aux MH en 1993.

Crédit photo : Amis Bretons de Colombran
