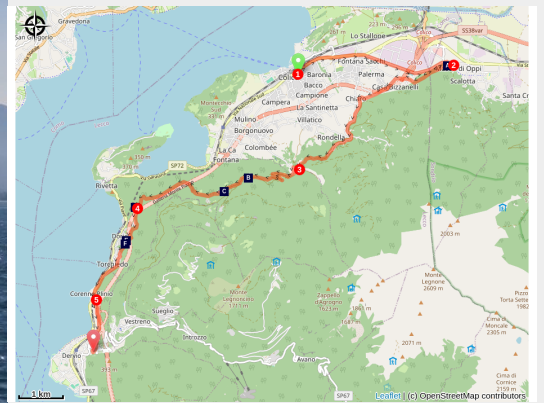


Colico à Dervio: variante par Madonna di Valpozzo

Italy - Lombardia



(Via Columbani)



Après Colico, le chemin de plaine fait un détour par la Madonna di Valpozzo avant de prendre de la hauteur avec le Sentiero del Viandante plus physique avec ses montées et ses descentes qui serpentent à flanc de montagne.

L'itinéraire quitte les rives du lac et les agglomérations balnéaires pour monter à flanc de montagne en altitude offrant davantage de calme et de fraîcheur avec une vue superbe sur le lac de Côme.

Infos pratiques

Pratique : Pédestre

Durée : 5 h

Longueur : 18.5 km

Dénivelé positif : 1195 m

Difficulté : Moyen

Type : Etape

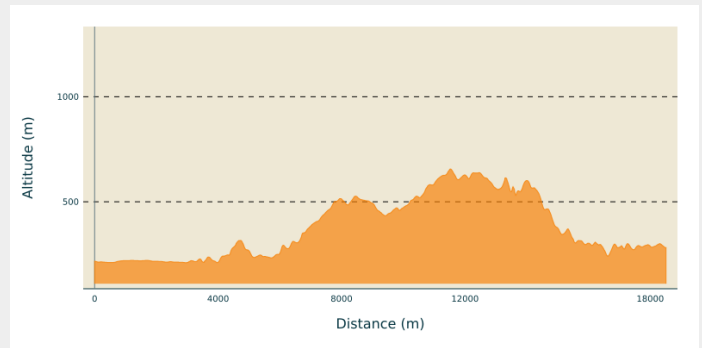
Itinéraire

Départ : Église de San Giorgio, via Parravicini 1, 23823 Colico

Arrivée : Église de San Leonardo, hameau de Castello 6, 23824 Dervio

Communes : 1. Lombardia

Profil altimétrique



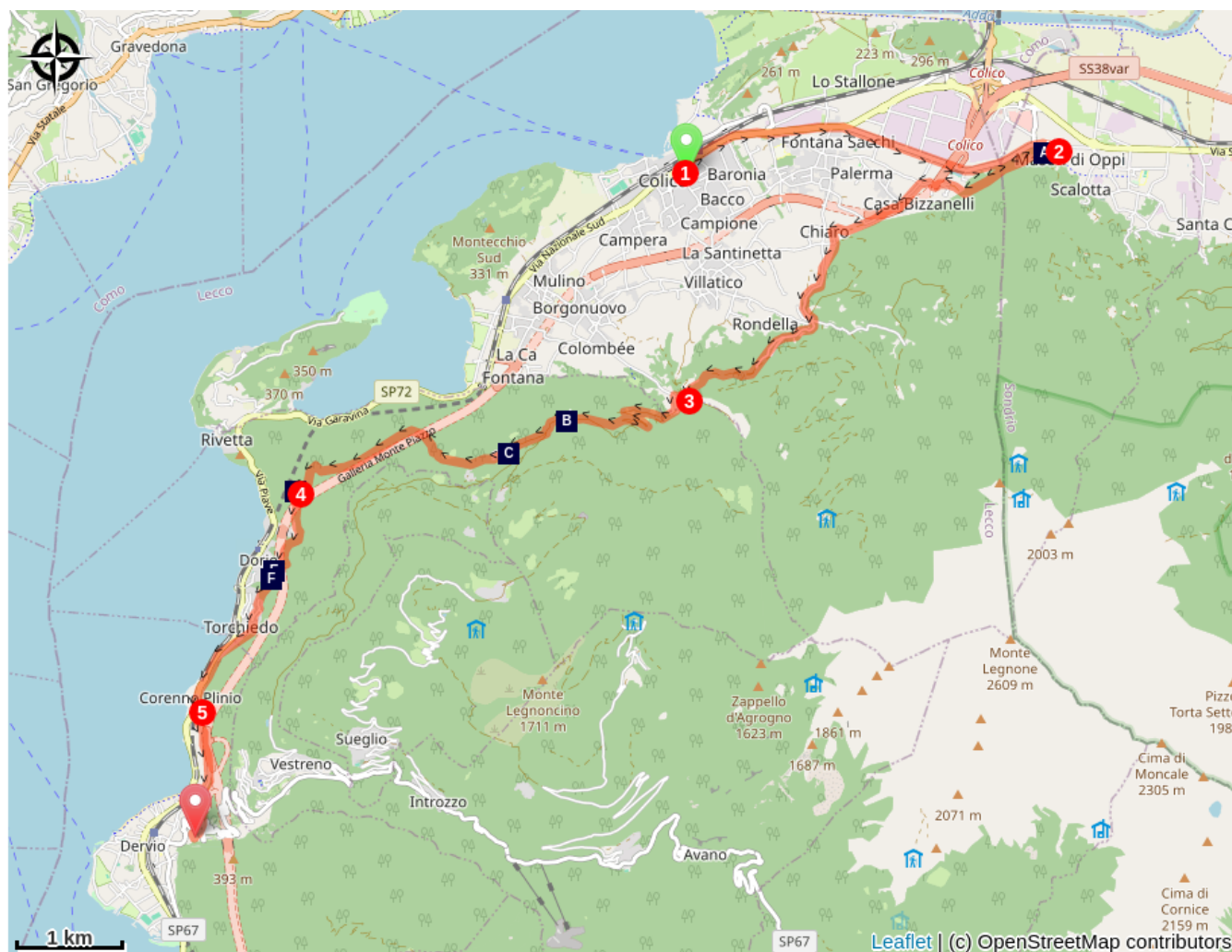
Altitude min 210 m Altitude max 656 m

Cette variante par la Madonna di Valpazzo propose un itinéraire plus long avec davantage de dénivelées et de vue sur le lac de Côme.

En sortant de l'église, prendre la rue (Via Padre Reginaldo Giuliani) qui descend vers le lac:

1. Tourner à droite sur la route nationale qui s'éloigne ensuite de la voie ferrée au niveau du Torrente Inganna et franchit un rond-point. Dans la fourche suivante, tourner à droite (Via al Confine) et passer sous la SS36. Poursuivre sur la Via Colico qui longe la montagne jusqu'à un oratoire à côté d'un petit canal.
2. Prendre le sentier balisé à droite pour monter à la Madonna di Valpazzo. Poursuivre le chemin qui va redescendre en plaine et passer deux fois sous la SS36. Par des petites routes au pied de la montagne, franchir le Torrente Inganna, prendre la seconde route à gauche (Via Alpa Rossa) indiquée par le balisage. La petite route se transforme ensuite en chemin qui passe devant la chapelle San Rocco avant de redescendre vers le Torrente Perlino et le parcours plus direct de Colico.
3. Franchir le torrent et tourner à gauche sur la Via Posallo au niveau d'un double calvaire en bois à l'entrée du hameau. Suivre le balisage en prenant la route qui monte à gauche et fait remonter au hameau de Sparese, puis de Perdonasco avant de redescendre puis de rester à niveau jusqu'à l'éperon marqué par la chapelle di San Rocco qui surplombe Olgiasca, presque île sur le lac de Côme.
4. Le sentier descend ensuite vers Dervio en franchissant quatre torrents, en passant derrière le village de Torchido.
5. Le chemin rejoint ensuite Corenno puis remonte vers l'autoroute SS36 qu'il longe avant de rejoindre Dervio, atteint par la Via al Monastero, un rond-point et la rue en face, Via Valvarrone qui permet l'accès à l'église San Leonardo, proche du Castello.

Sur votre chemin...



- 🏰 Madonna de Valpizzo (A)
- 🏰 Village de Sparesee (C)
- 🏰 Village de Mandonico (E)

- 🏰 Sentiero del Viandante (B)
- 🏰 Chapelle de San Rocco (D)
- 🏰 Église de San Giorgio (F)

Toutes les infos pratiques

Sur votre chemin...



↖ Madonna de Valpazzo (A)

Promontoir au dessus de Curcio avec vue sur le début du lac de Côme et le débouché de la vallée de Chiavenna.

Crédit photo : Amis St Colomban



↖ Sentiero del Viandante (B)

Le Sentiero del Viandante commence à Colico et se termine à Abbadia Lariana. Il parcourt les flancs de la montagne et offre une belle vue surplombante du lac de Côme.

Crédit photo : Amis St Colomban



📍 Village de Sparesee (C)

Le hameau de Sparesee (630m) est traversé par le Sentiero del Viandante. Le point de vue sur le lac (400m plus bas) est superbe. Comme tout hameau de montagne, il dispose d'une fontaine pour se ravitailler en eau.

Crédit photo : Amis St Colomban



📍 Chapelle de San Rocco (D)

Le Sentiero del Viandante passe à côté de la Chiesa di San Rocco (475m). Le point de vue sur le lac (200m plus bas) est superbe. San Rocco est le saint des pèlerins.

Crédit photo : Amis St Colomban



📍 Village de Mandonico (E)

Petit village de montagne avec vue plongeante sur le lac de Côme. Sa chapelle San Giorgio est caractéristique.



📍 Église de San Giorgio (F)

Petite chapelle de montagne à Mandonico dans un village typique accroché à flanc de montagne.