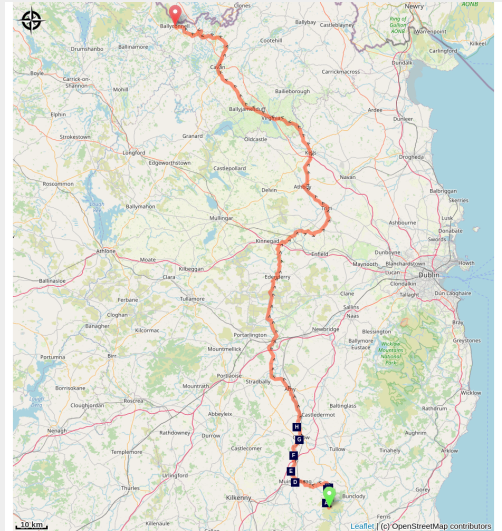


01. 590 Irlande (1/2)

Ireland - Carlow



(Amis saint Coloman)



Long de 560km, cet itinéraire initiatique à travers l'île irlandaise est divisé en 2 parties qui peuvent être suivies successivement ou indistinctement. Débutée au mont Leinster, région de naissance de Coloman, cette première partie amène au Nord de la république d'Irlande.

Coloman Way est le parcours suivi par saint Coloman à vingt ans, vers 560, de son lieu de naissance à la grande abbaye de Bangor qu'il quitta vers 590 à l'âge de 50 ans pour évangéliser le continent européen dont il est un des Pères fondateurs d'après Robert Schuman.

Ce chemin est en cours de finalisation.

Infos pratiques

Pratique : Pédestre

Longueur : 261.8 km

Dénivelé positif : 2005 m

Difficulté : Moyen

Type : Itinérance

Itinéraire

Départ : Mont Leinster (Comté de Carlow en République d'Irlande)

Arrivée : Ballyconnell

Communes : 1. Carlow

2. Kilkenny

3. Laoighis

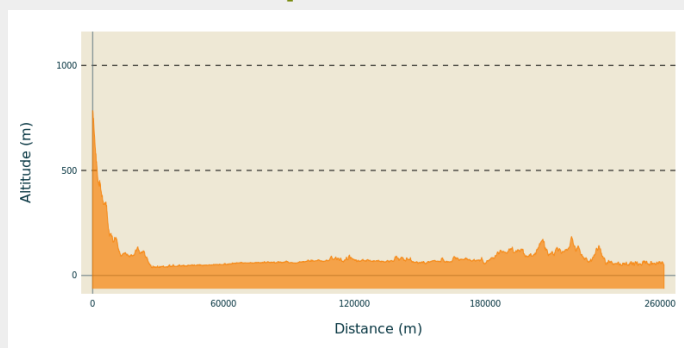
4. Kildare

5. Offaly

6. Meath

7. Cavan

Profil altimétrique



Altitude min 37 m Altitude max 784 m

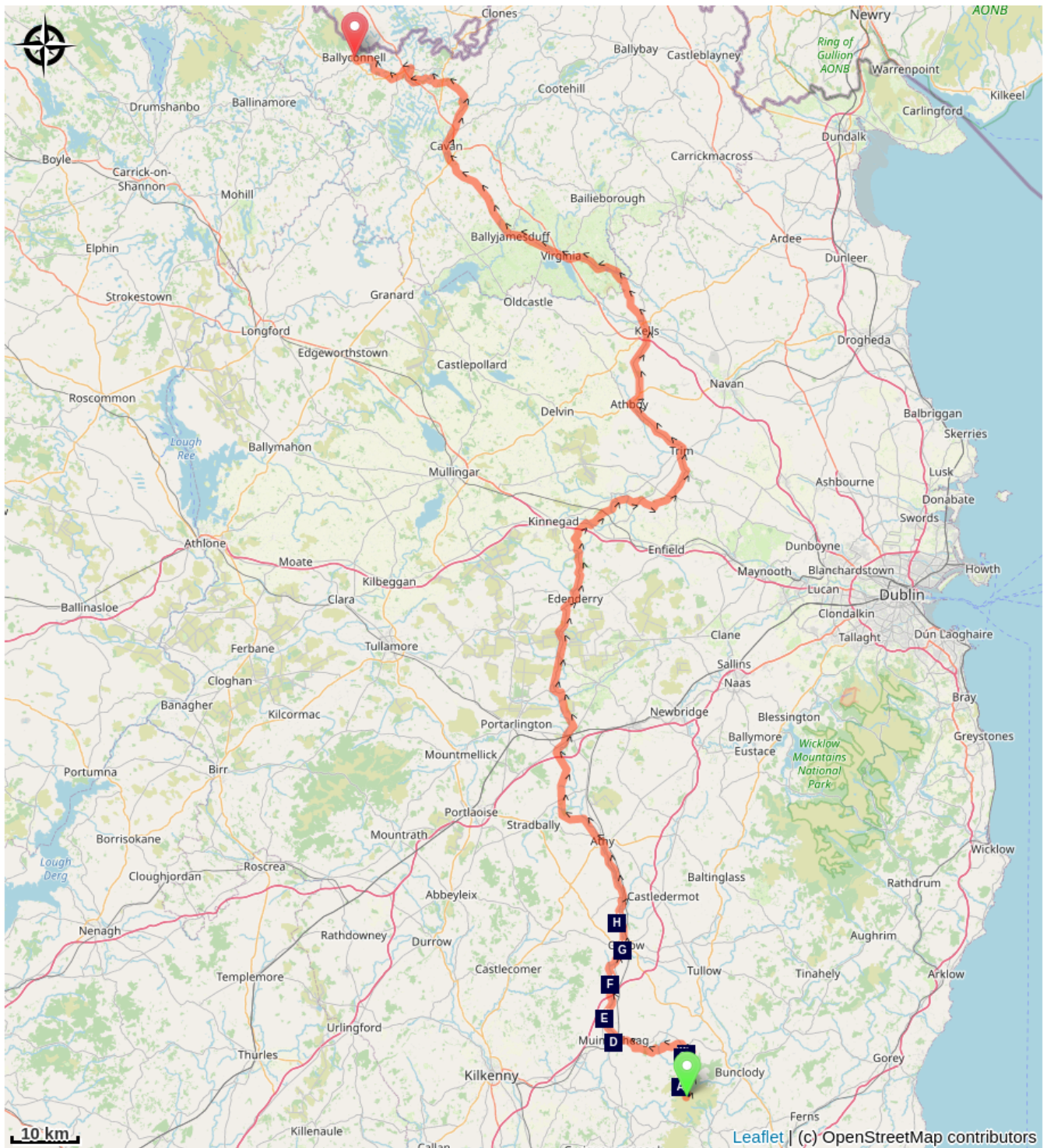
Colomban Way en anglais ou Turas Columbanus en gaélique traverse à l'intérieur des terres la République d'Irlande et l'Irlande du Nord sur 560km environ en une vingtaine d'étapes de 25km en moyenne journalière. Le parcours est en cours de finalisation avec les Comtés et les Provinces concernées. Les deux premières étapes sont données à titre d'exemple :

1. Mount Leinster - Myshall
2. Myshall - Carlow

Étapes :

1. Mont Leinster à Myshall
5.9 km / 83 m D+ / 3 h
2. Myshall à Carlow
31.7 km / 223 m D+ / 7 h

Sur votre chemin...





 Neuf pierres (A)

 Route des Saints (C)

 Château Noir (E)

 Château de Carlow (G)

 Église de l'Exaltation de la Sainte-Croix (B)

 Muine Bheag ou Bagenalstown (D)

 Rivière Barrow (F)

 Sleaty église et des croix (H)

Toutes les infos pratiques

Comment venir ?

Transports

Les gares ferroviaires les plus proches du mont Leinster sont :

[Muine Bheag \(à l'Ouest\)](#)

[Enniscorthy \(à l'Est\)](#)

Les lignes de Bus permettent d'arriver au plus près à :

[Carlow \(à l'Ouest\)](#)

[Bunclody \(à l'Est\)](#)

Accès routier

Le mont Leinster (796m) est accessible par la route uniquement.

Près de la frontière avec l'Irlande du Nord, Ballyconnell est un petit village accessible uniquement par la route, en voiture ou en bus.

Parking conseillé

Carpark

Sur votre chemin...



Neuf pierres (A)

L'alignement NE-SO de ces petites pierres ne semble pas avoir de signification astronomique et peut être assez moderne. L'origine de ces pierres fait l'objet de plusieurs hypothèses : elles sont le lieu de sépulture de neuf chefs, ou de neuf bergers ou même de neuf rebelles tués en 1798. Quelle que soit la raison de leur existence, ces pierres valent la peine d'être visitées pour le panorama spectaculaire de leur situation.

[En savoir plus.](#)



Église de l'Exaltation de la Sainte-Croix (B)

L'église catholique du village a été construite en 1888. Elle abrite un tableau de saint Colomban qui est né à proximité. Une statue récente du saint a été édifée à côté de l'église pour marquer l'attachement des habitants à ce grand personnage.

[En savoir plus.](#)



Route des Saints (C)

Myshall est l'un des villages de la «Route des Saints» de Carlow et St. Finian, connu sous le nom de «Tuteur des Saints d'Irlande» et fondateur du monastère le plus célèbre de Clonard, comté de Meath. Dans le village on peut voir les restes d'une église romane fondée par lui au 6ème siècle. Un vitrail dans l'église catholique de l'Exaltation de la Sainte Croix le commémore. Cette église catholique, construite en forme de croix date de 1776. Un petit parc d'attractions dans le village Tobar Bhríde contient un puits sacré dédié à St. Brigid, après lequel le parc est appelé et un «modèle» a lieu chaque année ici le 14 septembre. Les archives de cette foire remontent à plus de 200 ans. St. Columbanus, premier saint européen d'Irlande, est également lié à la région, de même que St. Fortcheirn de Kiloughternane qui aurait baptisé St. Finian et St. Moling, qui visitait également le district avec le cimetière Thomple Moling situé dans la paroisse de Garryhill. / Borris Road. A 2 km du village, on trouve un autre puits sacré à Cranavane, dont les eaux guérissent «la douleur des yeux, les douleurs et la débilité des membres et toutes les affections du corps». Auparavant, il était courant de tremper des cercueils dans le puits. avant l'inhumation au cimetière de Barragh, à 400 m à l'ouest de ce site.

[En savoir plus](#)

Crédit photo : david.ward-perkins



Muine Bheag ou Bagenalstown (D)

Ville du comté de Carlow, Muine Bheag ou Bagenalstown compte 2 735 habitants. Elle est traversée par la River Barrow qui coule vers le Sud.

[En savoir plus.](#)



Château Noir (E)

Le premier château a été construit vers 1181 par les Normands. Vers 1540, un couvent de carmélites a été converti en un nouveau fort par Edward Bellingham. Les vestiges du château sont aujourd'hui réduits et délabrés. Subsistent les restes d'une tour de 15 m et des parties d'un côté d'un mur d'enceinte.

[En savoir plus.](#)



🏠 Rivière Barrow (F)

La River Barrow est un fleuve qui prend sa source à Glenbarrow dans les "Slieve Bloom Mountains" du Comté de Laois et débouche par un large estuaire dans la Mer Celtique au sud-est de Waterford. Elle est canalisée et bordée par un chemin de halage qui permet de remonter agréablement vers Carlow.

[En savoir plus.](#)

Crédit photo : Amis St Colomban



🏰 Château de Carlow (G)

Les ruines du château de Carlow se dressent sur la rive orientale de la rivière Barrow. On pense qu'il a été construit par William de Marshal, comte de Pembroke et Lord de Leinster entre 1207 et 1213. À l'origine, le château était un bloc rectangulaire, contenant les principales pièces du château protégées par des tours cylindriques à ses angles. Il ne reste plus que des tours percées et une partie d'un mur d'enceinte après la tentative d'un médecin local de le transformer en asile en 1814.

[En savoir plus.](#)

Crédit photo : Amis St Colomban



🏰 Sleaty église et des croix (H)

Associé à St. Fiacc, l'église est de date médiévale, bien que certaines des plus grosses pierres utilisées dans sa construction puissent provenir des fondations antérieures. Les gros rochers étaient courants dans la construction des premiers chrétiens. Le monastère d'origine était de l'autre côté de la rivière mais quand 60 moines sont morts sur le site, ils ont été déplacés à leur emplacement actuel. Aodh a vécu ici au 7ème siècle qui fut l'un des premiers biographes de Saint Patrick.

Crédit photo : david.ward-perkins
