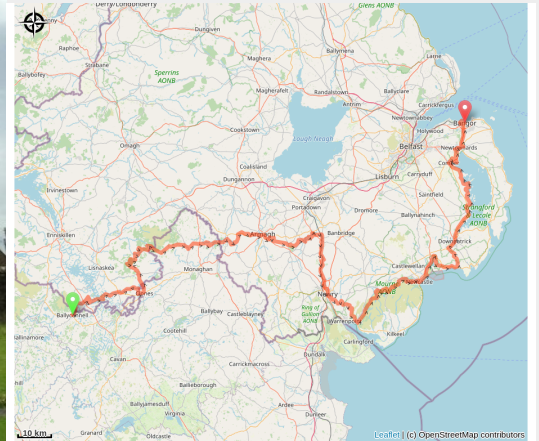


## 02. 590 Irlande (2/2)

Ireland - Cavan



Bangor (Amis saint Colomban)



*Long de 560km, cet itinéraire initiatique à travers l'île irlandaise est divisé en 2 parties qui peuvent être suivies successivement ou indistinctement. Débutée à Ballyconnell, près de la frontière entre les deux entités irlandaises, cette seconde partie amène à l'abbaye de Bangor.*

### Infos pratiques

Pratique : Pédestre

Longueur : 303.9 km

Dénivelé positif : 4619 m

Difficulté : Moyen

Type : Itinérance

Coloman Way est le parcours suivi par saint Coloman à vingt ans, vers 560, de son lieu de naissance à la grande abbaye de Bangor qu'il quitta vers 590 à l'âge de 50 ans pour évangéliser le continent européen dont il est un des Pères fondateurs d'après Robert Schuman.

**Ce chemin est en cours de finalisation.**

# Itinéraire

**Départ** : Ballyconnell

**Arrivée** : Bangor (Ulster en Irlande du Nord)

**Communes** : 1. Cavan

2. Fermanagh

3. Monaghan

4. Armagh

5. Banbridge

6. Newry and Mourne

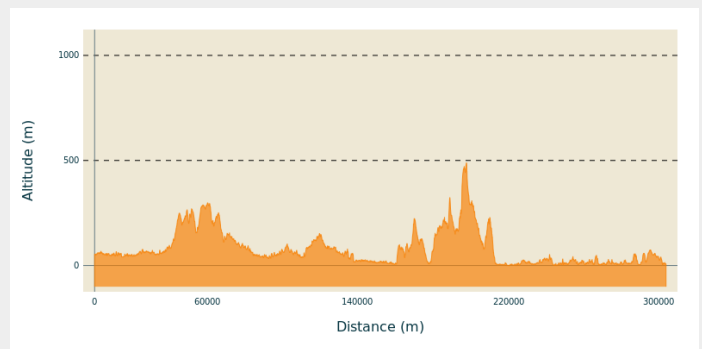
7. Louth

8. Down

9. Ards

10. North Down

## Profil altimétrique

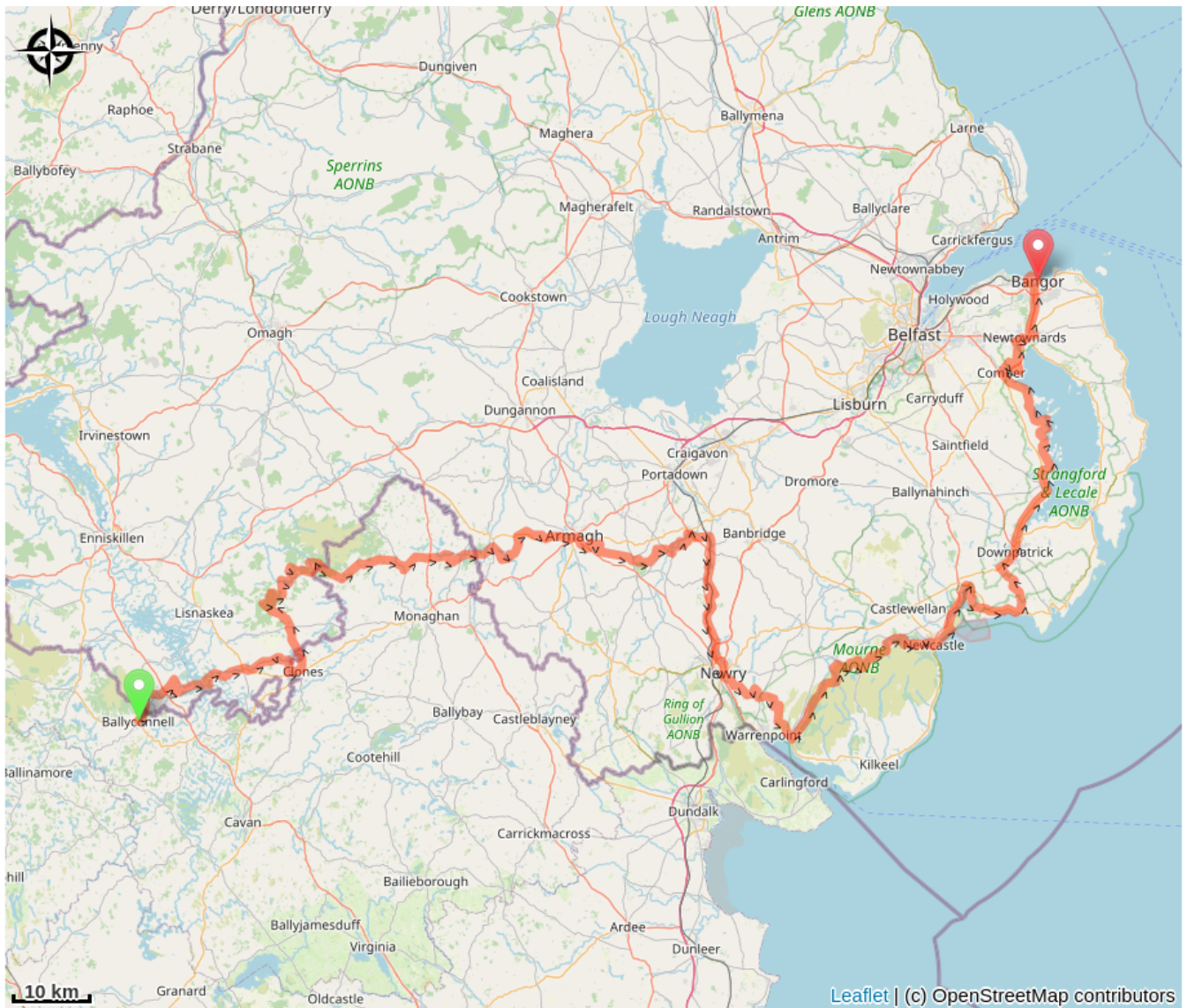


Altitude min -1 m Altitude max 488 m

Le parcours irlandais a une dénomination différente selon la langue parlée : Colomban Way en anglais ou Turas Columbanus en gaélique.

Le chemin est en cours de finalisation avec les Comtés et les Provinces concernées. Il comportera une vingtaine d'étapes de 20 à 25km de moyenne journalière.

# Sur votre chemin...



# Toutes les infos pratiques

## Comment venir ?

### Accès routier

Près de la frontière avec l'Irlande du Nord, Ballyconnell est un petit village accessible uniquement par la route, en voiture ou en bus.

À proximité de Belfast, Bangor offre toutes les possibilités de transport en commun (avion, train et bus ainsi que ferry).