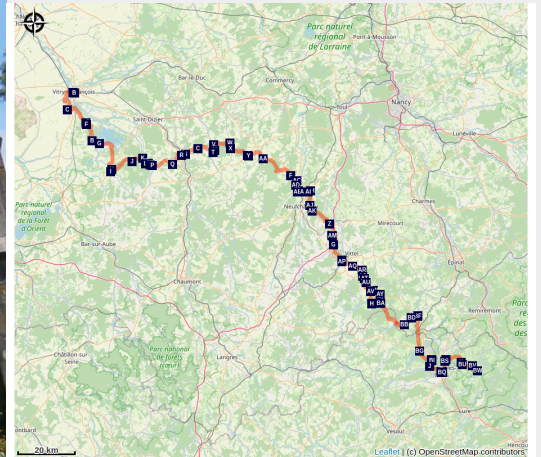


## 06. 590 France (3/3)

France - Bourgogne-Franche-Comté



Chapelle Saint-Colomban (Amis saint Colomban)



*Long de 1100km, le chemin d'arrivée de Colomban en 590 est divisé en 3 parties qui peuvent être suivies successivement ou indistinctement. Débutée à Vitry-le-François, cette troisième et dernière partie de l'itinéraire continentale amène à Annecy à travers les régions Grand-Est et Bourgogne Franche-Comté.*

Vers 590, Colomban et ses moines irlandais arrivent sur le continent par la côte Ouest et pénètrent à l'intérieur des terres vers l'Est jusqu'au pied des Vosges où ils s'installent pour une vingtaine d'année. Leur chemin exact n'est pas connu sauf quelques lieux répertoriés dans la biographie de Colomban écrite en 640. L'itinéraire proposé suit cette direction générale en traversant des hauts lieux culturels et historiques de cette partie septentrionale de la France.

### Infos pratiques

Pratique : Pédestre

Durée : 0 min

Longueur : 308.4 km

Difficulté : Moyen

Type : Itinérance

# Itinéraire

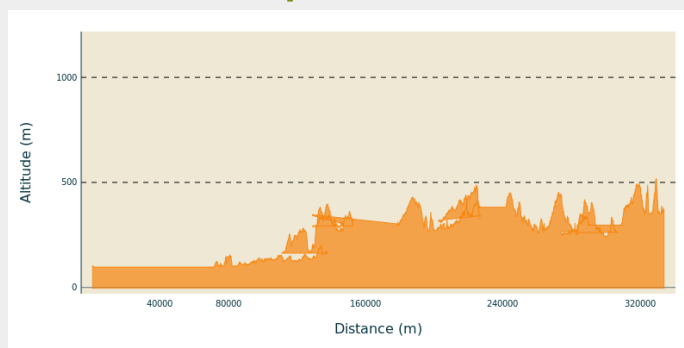
**Départ** : 51300 Vitry-le-François

**Arrivée** : 70310 Annegray

**Communes** : 1. Bourgogne-Franche-Comté

2. Grand Est

## Profil altimétrique



Altitude min 0 m Altitude max 0 m

Cette traversée de la France est assez directe à l'image de Colomban qui cherchait à se retirer rapidement comme ermite au plus loin à l'intérieur des terres.

La troisième partie (3/3) est proposée en 13 étapes de 24km de moyenne journalière :

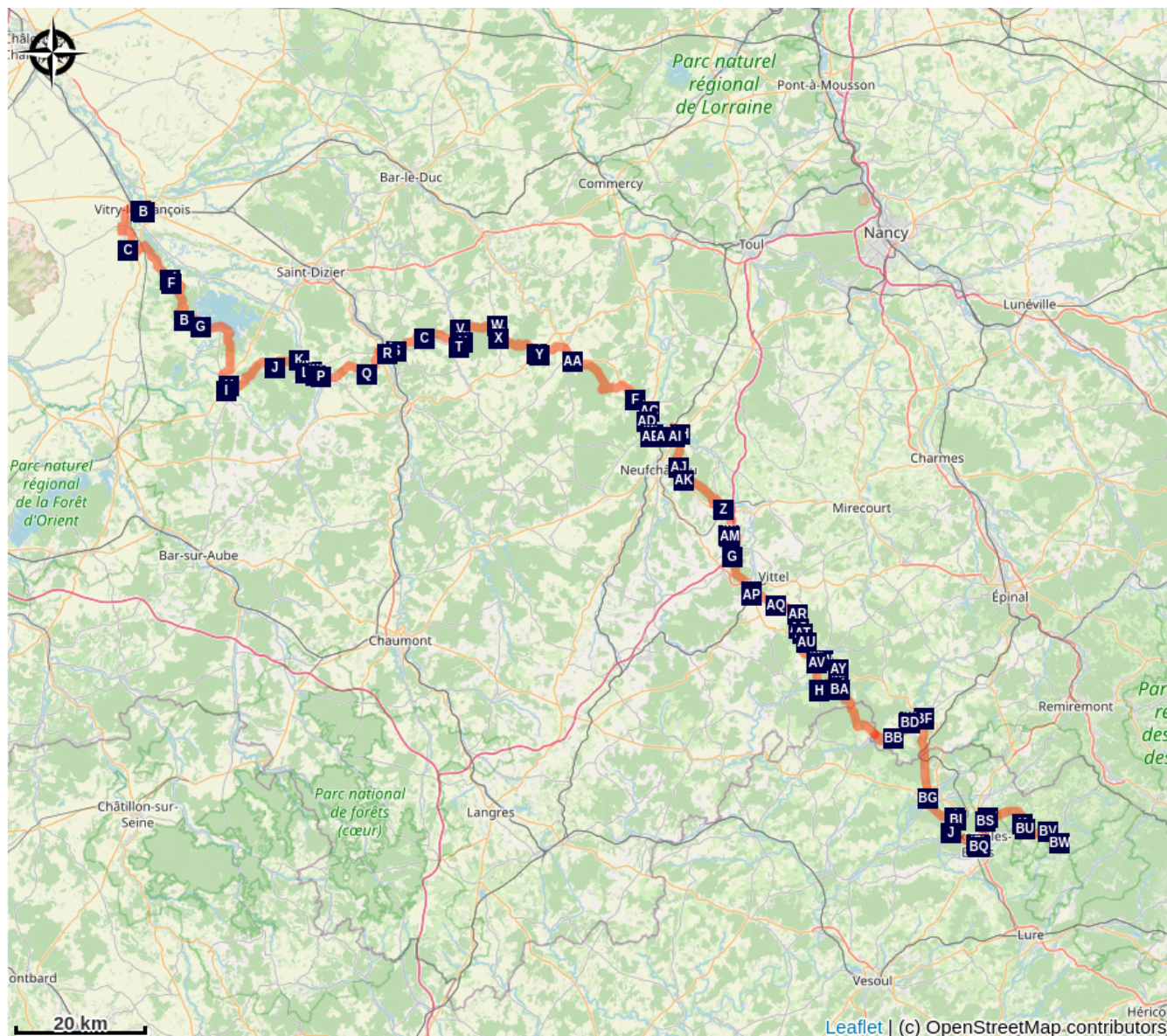
1. Vitry-le-François - St Rémy-en-Bouzemont
2. St Rémy-en-Bouzemont - Montier-en-Der
3. Montier-en-Der - Wassy
4. Wassy - Chevillon
5. Chevillon - Biencourt-sur-Orge
6. Biencourt-sur-Orge - Gondrecourt-le-Château
7. Gondrecourt-le-Château - Domrémy-la-Pucelle
8. Domrémy-la-Pucelle - Châtenois
9. Châtenois - Contrexéville
10. Contrexéville - Darney
11. Darney - Bains-les-Bains
12. Bains-les-Bains - Luxeuil-les-Bains
13. Luxeuil-les-Bains - Annegray

## Étapes :

- 1.** Vitry-le-François à Saint-Rémy-en-Bouzemont  
21.3 km / 212 m D+ / 5 h 30
- 2.** Saint-Rémy-Bouzemont à Montier-en-Der  
28.7 km / 241 m D+ / 7 h 30
- 3.** Montier-en-Der à Wassy  
19.6 km / 197 m D+ / 5 h
- 4.** Wassy à Chevillon  
16.9 km / 252 m D+ / 4 h 30
- 5.** Chevillon à Biencourt-sur-Orge  
25.0 km / 507 m D+ / 6 h 30
- 6.** Biencourt-sur-Orge à Gondrecourt-le-Château  
18.2 km / 267 m D+ / 4 h 30
- 7.** Gondrecourt-le-Château à Domrémy-la-Pucelle  
18.7 km / 299 m D+ / 5 h
- 8.** Domrémy-la-Pucelle à Châtenois  
30.7 km / 622 m D+ / 8 h
- 9.** Châtenois à Contrexéville  
19.9 km / 284 m D+ / 5 h 30
- 10.** Contrexéville à Darney  
21.1 km / 368 m D+ / 6 h
- 11.** Darney à Bains-les-Bains ou La Vôge-les-Bains  
35.1 km / 732 m D+ / 9 h
- 12.** Bains-les-Bains ou Vôge-les-Bains à Luxeuil-les-Bains  
29.3 km / 506 m D+ / 7 h 30
- 13.** Luxeuil-les-Bains à Annegray  
25.9 km / 764 m D+ / 6 h 30



# Sur votre chemin...



- 🏰 L'Hôtel de Ville et son parc renaissance à Vitry-le-François (A)
- 🏠 Maisons champenoises à pans-de-bois (C)
- 🏞️ Haras national de Montier-en-Der (E)
- 🌊 Le Lac du Der-Chantecoq (G)
- 🏰 Église Saint-Rémi à Ceffonds (I)
- 🌊 Canal de Wassy (K)
- 🏰 Ancien couvent des Capucins à Wassy au 16e siècle (M)
- 🏰 Collégiale Notre-Dame de l'Assomption à Vitry-le-François (B)
- 🏰 Saint-Rémy-en-Bouzemont-Saint-Genest-et-Lisson (D)
- 🏠 La ferme des grues (F)
- 🏰 Église abbatiale Saint-Pierre et Saint-Paul à Montier-en-Der (H)
- 🏰 Église Saint-Luc de Voillecomte (J)
- 🚶 Voie ferrée abandonnée à Wassy (L)
- 🏰 Wassy dans l'Histoire (N)

# Toutes les infos pratiques

## Comment venir ?

### Accès routier

Vitry-le-François est accessible en bus et en train.

Annegray est un petit hameau accessible seulement en voiture. Pour s'y rendre ou être récupéré à cet endroit, contacter les Amis de saint Colomban de Luxeuil-les-Bains, ville voisine.

# Sur votre chemin...

---



## L'Hôtel de Ville et son parc renaissance à Vitry-le-François (A)

Vitry-le-François est à la confluence de plusieurs grandes voies de communication et de trois canaux.

Nommée autrefois « Vitry-en-Perthois », cette ancienne place forte fut démantelée par Charles Quint à la fin du 12<sup>e</sup> siècle. Puis François 1<sup>er</sup> fonda la ville en 1545 en lui donnant son nom et ses armes : une salamandre. C'est un architecte italien : Girolamo Marini qui dessina cette ville géométrique en damier s'articulant autour de sa place centrale et s'ouvrant aux points cardinaux sur quatre portes.

Profiter de votre visite du centre-ville de Vitry-le-François pour déambuler dans le parc de L'hôtel de ville, anciennement le couvent des Récollets. C'est un édifice civil situé à l'est du centre-ville de Vitry-le-François, sur la place de l'hôtel de ville. Avec son jardin, il fait l'objet d'un classement au titre des Monuments Historiques.

[En savoir plus](#)

Crédit photo : Amis saint Colomban

---



## Collégiale Notre-Dame de l'Assomption à Vitry-le-François (B)

Édifice du 17<sup>e</sup> siècle avec une façade à deux tours de style classique. La collégiale possède un riche mobilier dont une grande partie est classée. Son édification sur l'emplacement d'une ancienne église date de 1629. Il fallut 125 ans pour terminer l'ensemble avec des boiseries à l'intérieur. L'ensemble du chœur et des chapelles absidiales seront terminées à la fin du 19<sup>e</sup> siècle.

[En savoir plus](#)

Crédit photo : Amis saint Colomban



## 📍 Maisons champenoises à pans-de-bois (C)

Au début de votre étape vous traversez la Champagne céréalière puis les vignobles du Perthois. Prenez le temps d'admirer les maisons à pans-de-bois. La rareté des pierres à bâtir conduit les artisans à marier cette terre argileuse avec les poutres de chêne pour former des colombages comblés de torchis.

Crédit photo : Amis saint Colomban



## 📍 Saint-Rémy-en-Bouzemont-Saint-Genest-et-Lisson (D)

Cette commune est connue pour ayant le plus grand nombre de caractères (45 lettres et signes) dans un nom composé comportant le plus grand nombre de traits d'union (sept). Elle est née de la fusion de trois communes en 1836. Elle s'allonge du nord au sud dans un bocage aux sols humides, parsemé de nombreux étangs aux portes de la forêt du Der. Le château de Bouvet (19e siècle), accessible depuis la Via Columbani, avant le village, ne se visite.

Crédit photo : Amis saint Colomban




## 📍 Haras national de Montier-en-Der (E)

En 1808, Napoléon 1er installe un dépôt d'étalons dans les murs de l'ancienne Abbaye bénédictine de Montier-en-Der, fermée à la Révolution. Les bâtiments actuels datent du milieu du 19e siècle et jouxtent l'Abbatiale des 10e et 13e siècles. Le site arboré et fleuri, abrite de vastes cours et les écuries. Le site abrite un gîte.

[En savoir plus](#)

Crédit photo : Amis saint Colomban



## 📍 La ferme des grues (F)

Située au 1 Route de Drosnay, traverser le village en direction de Isson sur la D58 et à 800 mètres vous découvrirez cet observatoire des oiseaux sur le lac du Der qui est très fréquenté de février à mars et d'octobre à novembre.

[En savoir plus](#)

Crédit photo : image Jean-Pierre Gurga





## 🏞️ Le Lac du Der-Chantecoq (G)

Le lac du Der-Chantecoq ou lac-réservoir de la Marne (souvent abrégé en lac du Der) est situé dans la région Grand Est, à la limite des départements de la Marne et de la Haute-Marne. Conçu pour protéger Paris des inondations, le réservoir-Marne dit « lac du Der-Chantecoq » a pour but de renforcer le débit de la Marne en étiage et d'en atténuer l'ampleur des crues. Il doit son nom à la fois au pays du Der, région naturelle où il est implanté, et au village de Chantecoq qui fut détruit avec ceux de Champaubert-aux-Bois et Nuisement-aux-Bois lors des travaux de réalisation du lac dans les années 1960 et 1970.

[En savoir plus](#)

Crédit photo : Amis saint Colomban

---



## 🏰 Église abbatiale Saint-Pierre et Saint-Paul à Montier-en-Der (H)

Le monastère de Montier-en-Der a été fondé à la fin du 7<sup>e</sup> siècle par l'abbé Berchaire ou Bercaire, moine aquitain ayant fréquenté le monastère Saint-Hilaire de Poitiers et l'école de Reims dirigée par l'évêque Nivard. Pour parfaire sa formation il se rendit au monastère de Luxeuil gouverné par l'abbé Walbert à son retour en Champagne il fonde le monastère d'Hautvillers près d'Épernay avant celui de Montier-en-Der. Berchaire fonda un monastère de femmes à Puellémontier, proche de Montier, quelques années plus tard. Dès la fondation du monastère de Montier-en-Der, les moines vivront sous la règle des bons Pères Benoît et Colomban, formule consacrée jusqu'au Concile de 818. La verrière du Chœur de l'église est composée de 10 vitraux au décor abstrait et 6 vitraux représentant : baie 106 : Benoît, baie 104 : Remi, baie 102 : Paul, baie 101 : Pierre, baie 103 : Berchaire, baie 105 : Colomban.

[En savoir plus Wikipedia](#)

[En savoir plus avec Amis de saint Colomban](#)

Crédit photo : Amis saint Colomban





## 📍 Église Saint-Rémi à Ceffonds (I)

L'église de Ceffonds n'a conservé que le clocher roman à la croisée du transept du 12e siècle. L'essentiel de l'architecture gothique date du 16e siècle, les verrières réalisées entre 1511 et 1518 qui a elles seules méritent le détour, témoignent de la richesse des maîtres verriers de l'Aube. Le vitrail de l'Arbre de Jessé, arbre généalogique qui fait remonter les ancêtres du Christ à Jessé père du roi David, est souvent représenté par les Maîtres-verriers troyens au Moyen-Âge. Prenez le temps admirer la mise au tombeau dans le bas-côté nord.

[En savoir plus](#)

Crédit photo : Amis saint Colombar



## 📍 Église Saint-Luc de Voillecomte (J)

La seigneurie de Voillecomte appartenait primitivement aux seigneurs de Rosnay (Aube) transmise en partie à l'abbaye de Montier-en-Der. Le chœur et la tour du clocher de l'église Saint-Luc furent élevés dans la seconde moitié du 12e siècle, La nef et ses collatéraux ont dû être reconstruits vers 1779. L'église est surmontée d'un clocher de style roman.

Crédit photo : Amis saint Colombar



## 📍 Canal de Wassy (K)

La construction du canal latéral date de 1881. Il s'embranchait sur celui de la Marne à la Saône. Ce petit canal de 23 kilomètres et 8 écluses, appelé aussi canal de la Blaise, donnait un débouché fluvial aux forges et fonderies de la région de Wassy et alimentait ces mêmes usines en sable de fonderies et bois de rive (mines de Pont-Varin). Il était alimenté en eau par la Blaise et le lac des Leschères (Wassy). Son gabarit était identique à celui de la Marne à la Saône.

[En savoir plus](#)

Crédit photo : Amis saint Colombar



## Voie ferrée abandonnée à Wassy (L)

La ligne de chemin de fer a été reconnue d'intérêt public en 1879 avec un dépôt de wagons et de locomotives pour exporter le bois, les céréales et le bétail. Cette ligne était stratégique lors de la première guerre mondiale. La gare de Montier-en-Der a été fermée en 1991 par manque de voyageur et de marchandise.

Certaines voies ferrées ont été reconverties en voie verte.

### [En savoir plus](#)

Crédit photo : Amis saint Colombar

---



## Ancien couvent des Capucins à Wassy au 16e siècle (M)

Un hôpital a été construit au 16e siècle au bord de La Blaise et à l'extérieur des remparts de la ville. En 1643 des Capucins français se sont installés. Ils furent remplacés en 1685 par des Capucins irlandais, victimes de la tyrannie exercée contre l'Irlande par le Roi d'Angleterre. Ceux-ci furent des moines militaires, portant l'épée, et devaient former des missionnaires destinés à l'Irlande. Mais ils s'acquittaient aussi de services de secours aux habitants de Wassy et furent même à l'origine d'un service de lutte contre l'incendie. Leur couvent fut d'ailleurs détruit par un incendie en 1756. Ce sont des bâtiments reconstruits après cette date que nous observons aujourd'hui.

Crédit photo : Amis saint Colombar



## À Wassy dans l'Histoire (N)

Marie Stuart, née le 8 décembre 1542, reine d'Écosse puis reine de France, épouse de François II, reçut en don pour en jouir toute sa vie, des revenus des terres de Wassy, Chaumont et Saint-Dizier mais aucun document ne peut attester qu'elle ait séjourné à Wassy, même si la légende prétend qu'elle y inventa la recette des « caisses de Wassy ».

Au 19e siècle, Camille et Paul Claudel habitèrent deux ans Wassy (leur père y était conservateur des hypothèques). La première œuvre de Camille Claudel, une tête de Bismarck, a été réalisée à Wassy, l'œuvre est encore visible dans l'hôtel de ville. Camille Saint-Saëns y vint de nombreuses fois chez sa grand-mère (tout petit enfant, il se plaignait auprès de sa grand-mère car la bouilloire de celle-ci « chantait faux » !...)

Le 7 juin 1892, le président de la République Sadi Carnot, (de retour de Lunéville, Nancy et Toul, en train présidentiel) vint inaugurer la magnifique gare de Wassy et la ligne Troyes-Nancy directe, par Brienne, Wassy et Sorcy. (La gare de Wassy est maintenant animée par l'Association des Amis de la gare de Wassy et a servi de site de tournage à deux longs métrages : Je m'appelle Victor film de Guy Jacques et Un vrai bonheur, le film de Didier Caron).

Wassy fut le siège d'une sous-préfecture, jusqu'à la suppression de l'arrondissement de Wassy en 1926. En 1940, l'arrondissement fut restauré, mais avec un nouveau chef-lieu, Saint-Dizier, ville qui était devenue beaucoup plus grande que Wassy, laquelle resta donc simple chef-lieu de canton.

### [En savoir plus](#)

Crédit photo : Amis saint Colomban