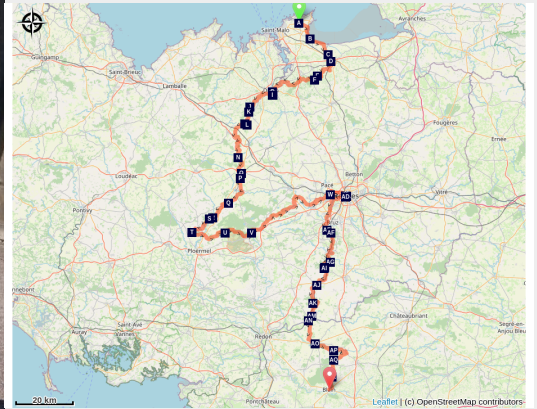


19. Région Bretagne (1/5)

France - Bretagne



Dol-de-Bretagne (Amis saint Colomban)



Le tour régional de la Bretagne relie 45 sites qui perpétuent la mémoire de saint Colomban et de ses compagnons irlandais. Long de 1700km, il est divisé en cinq parties qui peuvent être suivies successivement ou indistinctement. Débutée à Saint-Coulomb, cette première partie amène à Blain par l'intérieur des terres vers les limites sud de la Bretagne.

Alternant les chemins sur les côtes ou à l'intérieur des terres, cette grande boucle celtique cumule le Tro Breizh traditionnel qui relie les villes des sept saints fondateurs de la Bretagne et celui plus personnalisé de saint Colomban, donc deux pèlerinages en un seul.

Infos pratiques

Pratique : Pédestre

Durée : 0 min

Longueur : 354.0 km

Dénivelé positif : 4283 m

Difficulté : Moyen

Type : Itinérance

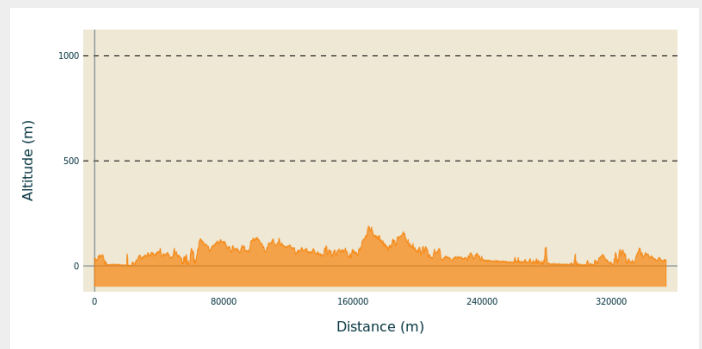
Itinéraire

Départ : 35350 Saint-Coulomb

Arrivée : 44130 Blain

Communes : 1. Bretagne
2. Pays de la Loire

Profil altimétrique



Altitude min 1 m Altitude max 189 m

Avec saint Colomban, le parcours offre l'opportunité de découvrir la Bretagne dans toute sa diversité.

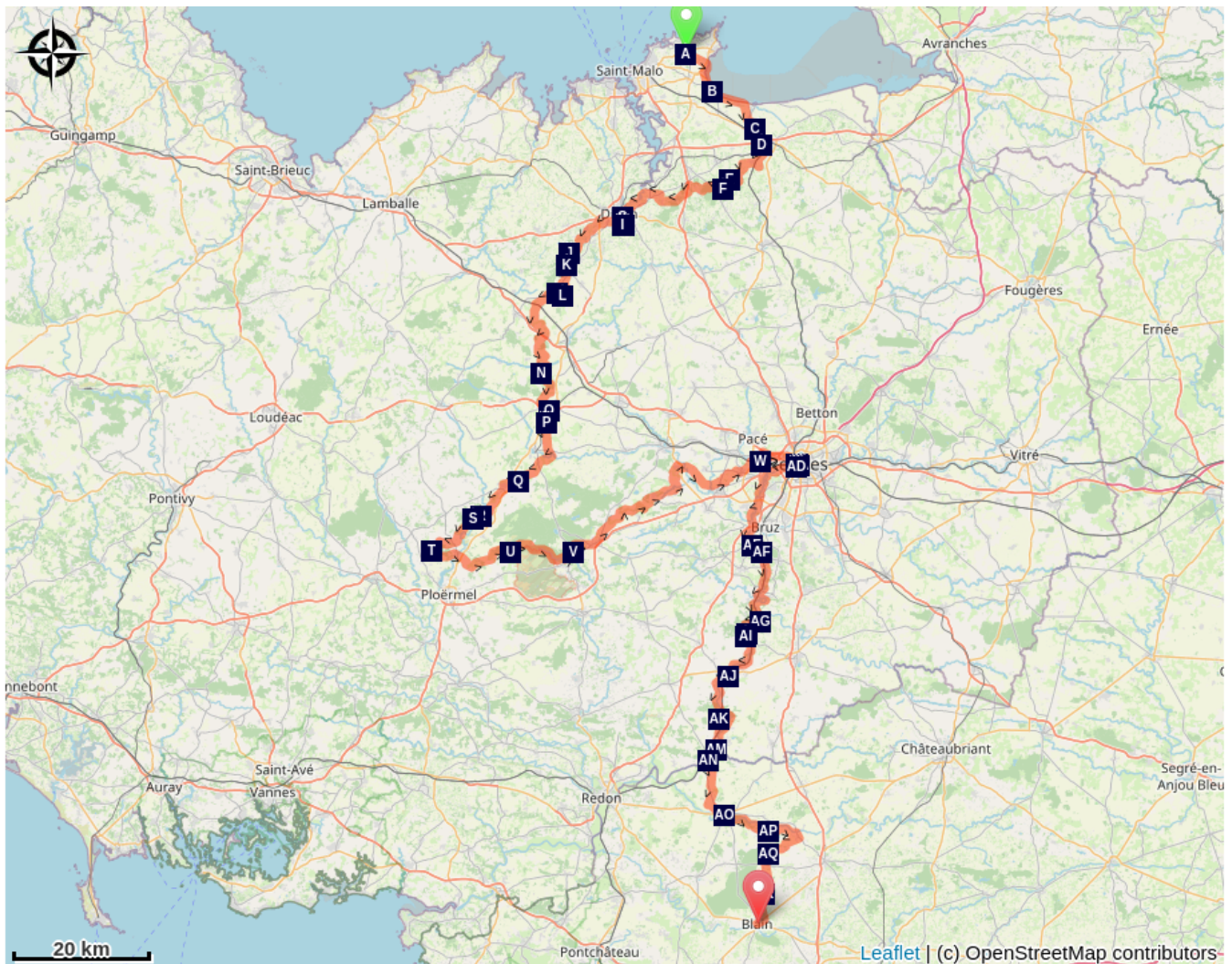
Cette première partie (1/5) propose 15 étapes de 24km de moyenne journalière :


1. St-Coulomb - Dol de Bretagne
2. Dol de Bretagne - Le Tronchet
3. Le Tronchet - Lehon
4. Lehon - Yvignac
5. Yvignac - St Méen le Grand
6. St Méen le Grand - Mauron
7. Mauron - Loyat
8. Loyat - Plélan le Grand
9. Plélan le Grand - Talensac
10. Talensac - Rennes
11. Rennes - Pont-Réan
12. Pont-Réan - Messac
13. Messac - Langon
14. Langon - Marsac sur Don
15. Marsac sur Don - Blain








Étapes :

- 1.** St Coulomb à Dol
26.2 km / 236 m D+ / 6 h 36
- 2.** Dol de Bretagne à Le Tronchet
13.4 km / 134 m D+ / 3 h 24
- 3.** Le Tronchet à Léhon
25.9 km / 444 m D+ / 6 h 24
- 4.** Léhon à Yvignac la Tour
23.2 km / 301 m D+ / 5 h 42
- 5.** Yvignac la Tour à St Méen le Grand
30.5 km / 329 m D+ / 7 h 36
- 6.** St Méen à Mauron
19.5 km / 157 m D+ / 4 h 36
- 7.** Mauron à Loyat
22.7 km / 265 m D+ / 5 h 48
- 8.** Loyat à Plélan-le-Grand
29.2 km / 554 m D+ / 7 h 24
- 9.** Plélan-le-Grand à Talensac
26.5 km / 366 m D+ / 6 h 36
- 10.** Talensac à Rennes
26.3 km / 207 m D+ / 6 h 48
- 11.** Rennes à Pont-Réan
17.8 km / 100 m D+ / 4 h 42
- 12.** Pont-Réan à Messac
30.3 km / 448 m D+ / 7 h 30
- 13.** Messac à Langon
16.8 km / 205 m D+ / 4 h 18
- 14.** Langon à Marsac-sur-Don
30.1 km / 423 m D+ / 7 h 30
- 15.** Marsac-sur-Don à Blain
18.6 km / 147 m D+ / 4 h 48

Sur votre chemin...



-  Eglise de St Coulomb (A)
-  Mont-Dol (C)
-  Abbaye de Beaufort (E)
-  Dinan (G)
-  Château de Léhon (I)
-  Commanderie du Temple de Lannouée (K)
-  Eglise de Yvignac la tour (M)

-  Digue de la Duchesse Anne (B)
-  Cathédrale de Dol de Bretagne (D)
-  Abbaye du Tronchet (F)
-  Abbaye de Léhon (H)
-  Le chemin des sept bornes (J)
-  Chapelle St Firmin (L)
-  chapelle de Bénin (N)

Toutes les infos pratiques

Comment venir ?

Accès routier

Saint Coulomb est accessible depuis Saint-Malo que ce soit en bus, en train ou en ferry si le pèlerin arrive de Grande Bretagne.
Blain est accessible en bus.

Sur votre chemin...



☀ Eglise de St Colomb (A)

Dans l'église on pourra voir:

une statue en bois monochrome de St Colomban. Elle est antérieure à 1820 (église précédente). Le socle de cette statue contient deux reliques de St Colomban dont une remise au père Michel, curé de St Colomb, par Monseigneur Ambrosio, évêque de Bobbio, en juillet 2017, à l'occasion du "Columban's Day" 2017 de Pianello Val Tidone.

le curragh: exposé devant la tribune, il est utilisé lors de la procession du pardon. Il a été réalisé par un membre de l'association des Amis Bretons de Colomban" en 2015. Le curragh est le navire utilisé par les moines pour leur voyage entre l'Irlande et le continent

la bannière: De réalisation récente, elle évoque l'arrivée de St Colomban

le bas relief en bois au pied de l'autel: Il représente l'arrivée de St Colomban sur la plage, attendu par les habitants. Il a été réalisé en 1953

le vitrail de St Colomban dans le chœur réalisé en 1868 par le maître verrier Ernest Steizi

A la sortie du bourg en direction Cancale : statue de St Colomban datant de 2000 et offerte par Martine Latimier et Bertram Wawera

Crédit photo : Amis Bretons de Colomban



🌊 Digue de la Duchesse Anne (B)

La Digue de la Duchesse Anne est une digue construite sur des anciens cordons littoraux qui séparaient la baie des marais de Dol de Bretagne. Elle s'étend sur une trentaine de kilomètres jusqu'à la chapelle Ste Anne.

Sa construction commence probablement au XI^{ème} et se poursuit durant les siècles suivants, transformant les marais en polders.

La comparaison des niveaux du terrain coté baie et coté polder confirme l'ensablement de la baie.

Crédit photo : Amis Bretons de Colomban



⬅ Mont-Dol (C)

Le Mont-Dol est un tertre de 65m isolé au milieu des 12000 hectares du marais de Dol de Bretagne. Il est autrefois entouré par la mer.

Des ossements de mammouths entre autres, ont été découverts au pied du mont.

Au sommet du mont, se trouve une chapelle, une tour surmontée d'une statue de la Vierge regardant vers Dol ainsi que plusieurs moulins.

Depuis le sommet, magnifique vue panoramique sur les marais de Dol et sur la baie du Mont St Michel, de Cancale à Granville.

Le village avec l'église St Pierre du XIIème siècle est situé au pied du mont.

[En savoir plus](#)

Crédit photo : alain.faverais



Cathédrale de Dol de Bretagne (D)

Dol de Bretagne a été le siège épiscopal de St Samson, un des sept saints fondateurs de Bretagne. La cathédrale de Dol est une étape du "Tro Breiz".

La cathédrale de Dol de Bretagne est de de style gothique. Elle a été érigée entre 1200 et 1280 et a remplacé un édifice roman incendié. Une des tours est restée à l'état de projet.

Une des particularités de cette cathédrale est son double puits ; un puits extérieur cylindrique de 90cm de diamètre et 12m de profondeur et un puits intérieur parallélépipédique de 0,80X0,60m découvert récemment, Ces 2 puits sont reliés par une galerie de 4m de longueur et 1,80m de hauteur à 11,50m de profondeur.

Sur le parvis de la cathédrale est exposé un bateau en granit, « Maen vag » (le vaisseau de granit). Il rappelle la légende par laquelle les moines irlandais dont saint Samson débarquèrent sur nos côtes dans des auges en pierre. Ce bateau, sculpté par Jean Yves Menez en 2000, de 4m de longueur et d'un poids de 3,5tonnes flotte.... Il a même traversé la Rance !

Nominoë, dont la statue se dresse devant la cathédrale est un des premiers créateurs d'une Bretagne unifiée et indépendante. Il érige Dol en métropole religieuse de la Bretagne et s'y fait sacré roi de Bretagne par St Samson en 848.

Le cathédraloscope, situé à coté, aborde l'histoire des cathédrales et de leur construction.

La ville de Dol possède un patrimoine militaire (remparts) et civil (maisons à pans de bois) important

[En savoir plus sur la cathédraloscope](#)

Crédit photo : alain.faverais



Abbaye de Beaufort (E)

Monastère de moniales dominicaines appartenant à l'ordre des Prêcheurs (ordre apostolique fondé par St Dominique) situé à proximité de l'étang de Beaufort

[En savoir plus](#)

Crédit photo : alain.faverais



Abbaye du Tronchet (F)

Il ne reste rien de l'abbaye du XIIème. Les bâtiments restants sont ceux de l'abbaye bénédictine du XVIIème. Sont encore visibles aujourd'hui les arcades du cloître, l'église abbatiale et hostellerie utilisée aujourd'hui en lieu d'exposition.

[En savoir plus](#)

Crédit photo : alain.faverais



Dinan (G)

Dinan, ville médiévale, ceinturée par 3 km de remparts et son château du 14ème dominant la Rance. En partant de la rivière, on peut accéder à la ville par la rue escarpée de Jerzual et ses anciennes échoppes.

En centre ville, nombreuses maisons à pan de bois.

Le cœur de Bertrand du Guesclin repose dans la Basilique St sauveur (12ème siècle)

[En savoir plus](#)

Crédit photo : alain.faverais




Abbaye de Léhon (H)

Léhon est une petite cité de caractère située dans une boucle de la Rance au pied de la ville de Dinan.

Elle possède des ruines d'un ancien château fort ainsi qu'une abbaye bénédictine dédiée à St Magloire dont la fondation remonterait au IXème siècle. Construite sur les bords de la Rance, on peut y découvrir l'église abbatiale et le cloître, le réfectoire des moines et les bâtiments conventuels qui proposent des expositions d'art.

[Pour en savoir plus](#)

Crédit photo : alain.faverais



Château de Léhon (I)

Le château est déjà signalé en 1034. Il est composé d'une enceinte rectangulaire munie de huit tours. Il fut rasé en 1169 par Henri II, roi d'Angleterre.

Ses ruines ont été utilisées pour construire le cloître.

Crédit photo : Amis Bretons de Colomban



Le chemin des sept bornes (J)

Ce voie ancienne médiévale ou romaine (ancienne voie Corseul-Rieux) n'a pas encore fait l'objet de recherches archéologiques.. Elle commence par la croix Cenefut (son socle daterait du Moyen-Age), puis, sur 1400m, elle est jalonnée de bornes monolithiques de 1,00m à 1,60m de hauteur et écartées de 200m environ. Il reste 6 bornes.

Plusieurs hypothèses ont été émises quant à leur utilité, mais aucune n'a été jugée satisfaisante.

Crédit photo : Amis Bretons de Colomban



Commanderie du Temple de Lannouée (K)

Construite sur un point haut de la commune d'Yvignac, la commanderie est mentionnée pour la 1ère fois à la fin du XIIème siècle.

A la suppression de l'Ordre du Temple La Nouée passe à l'Ordre de St Jean de Jerusalem. Elle devient progressivement une commanderie centrale.

La nef de la chapelle a disparu au XIXème siècle. Le chœur, sans doute la partie la plus ancienne) est restauré en 1980.

Ce site a été inscrit à l'inventaire des monuments historiques en 1976.

Belle croix de chemin au carrefour de Bas Lannouée.

Crédit photo : Amis Bretons de Colomban



Chapelle St Firmin (L)

La chapelle de St Firmin est située dans le village de Trélée. De plan rectangulaire, elle daterait du XVIIIème siècle, avec reconstruction au XIXème. Elle est accolée à bâtiment de ferme et comporte plusieurs statues en bois. Le village comporte de nombreuses maisons du XVIIème et XVIIIème siècle avec des pierres gravées en façade.

Crédit photo : Amis Bretons de Colomban



Eglise de Yvignac la tour (M)

L'ancien clocher menaçant ruine, il fut décidé en 1865 de le démolir et de la remplacer par la tour de 32m de hauteur qui fut achevée en 1874

En 1878 c'est l'église qui menace ruine à son tour. Il est décidé de la reconstruire. Mais le 1 aout 1879 l'église est classée Monument Historique. Sa restauration est entreprise en 1882. Les travaux seront conduits par Corroyer restaurateur du Mont St Michel

La précision "la tour" a été ajoutée récemment au nom de la commune de Yvignac pour éviter la confusion avec Yffignac

La visite de la tour est possible sur rendez-vous auprès de la mairie

A coté de l'église, on peut voir un if remarquable de 750 ans. Il est entièrement creux. Le 15 aout 2017 il y a été établi un record d'Europe du plus grand nombre de personnes dans un arbre creux: 58 personnes sont parvenues à y entrer simultanément. A ses pieds, fut enterré en 1794, le recteur Guillaume Gauvin, décédé pendant la Révolution au village de Lannouée

Crédit photo : Amis Bretons de Colombar



chapelle de Bénin (N)

Chapelle en pisé datée de 1609 et dédiée à St Yves et St Jean Baptiste. Elle dépendait de la commanderie de Lannouée . Sur le placitre se dresse un calvaire en granit du XVème siècle. Une partie de la chapelle a été privatisée.

Crédit photo : Amis Bretons de Colombar