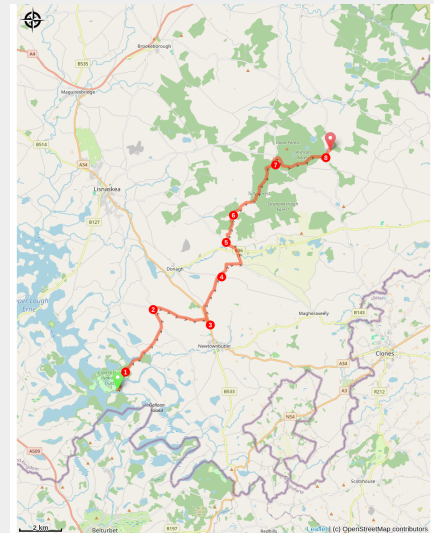


# Crom à Carnmore Viewpoint

Northern Ireland - Fermanagh



*Après l'étape en bateau, retour sur la terre ferme pour marcher en plaine avant de monter vers les forêts du mont Eschleagh (231m).*

Début d'étape sur des petites routes tranquilles pour finir sur des sentiers forestiers.

## Infos pratiques

Pratique : Pédestre

Durée : 7 h

Longueur : 23.1 km

Dénivelé positif : 495 m

Difficulté : Moyen

Type : Itinérance

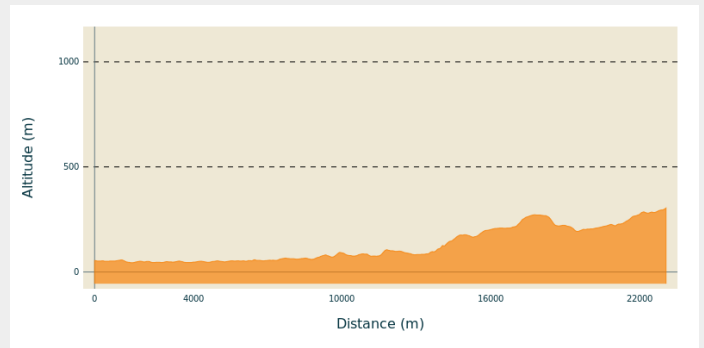
# Itinéraire

**Départ** : Centre des visiteurs de Crom

**Arrivée** : Parking Carnmore

**Communes** : 1. Fermanagh

## Profil altimétrique

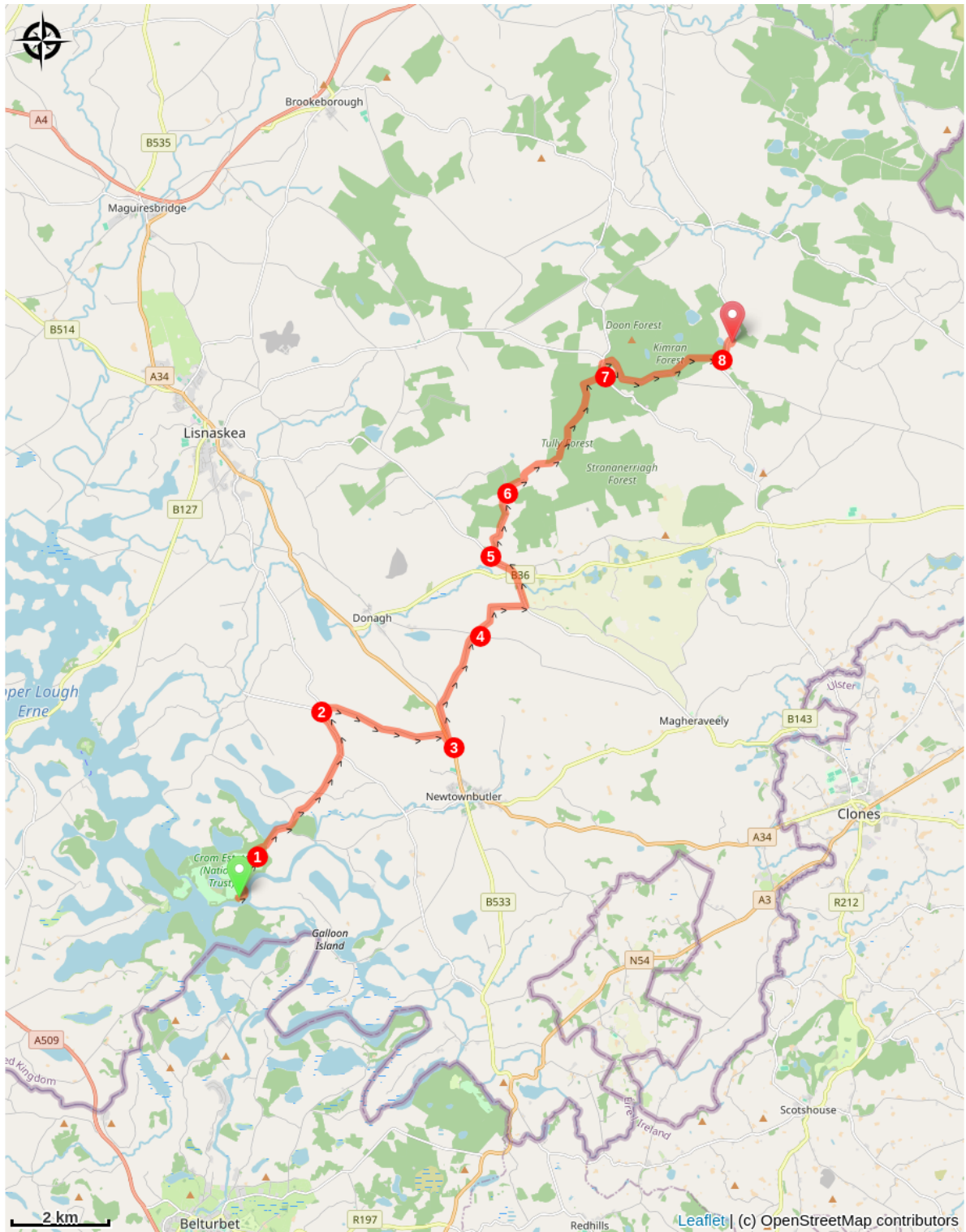


Altitude min 44 m Altitude max 304 m

Du camping, remonter la piste vers le Nord qui longe la lisière de la forêt puis la traverser après un virage à droite. Cette piste amène ensuite à une route goudronnée, voie d'accès au domaine de Crom :

1. Sortir du parc et continuer sur cette route en prenant à gauche au 1er carrefour et à gauche au 2ème embranchement. Poursuivre sur la route principale jusqu'à rencontrer une route plus importante (signalisation au sol). Tourner à gauche sur cette dernière et continuer jusqu'au croisement suivant avec une route encore plus importante (signalisation au sol).
2. Tourner à droite vers l'Est en direction de Newton-Butler jusqu'à croiser une route circulante A34. Prendre à droite vers le Sud la direction de Newton-Butler sur 200m.
3. Prendre à gauche une petite route (Lettergreen Road) en direction du Nord. Aux croisements suivants rester sur l'itinéraire principal jusqu'à déboucher sur route plus importante (Kilmacbrack Road).
4. Tourner à droite puis immédiatement à gauche (Mulnahorn Road). Poursuivre sur cette route qui tourne un moment à 90° à droite avant de croiser une route plus importante (signalisation au sol) (Cloghagaddy Road) prise à gauche. Au croisement avec Dernawilt Road, continuer en face jusqu'à un petit bois.
5. Tourner à droite (Aghanagloch Road) puis monter à gauche en lisière de forêt.
6. Au moment de rentrer dans une nouvelle forêt, tourner à droite (Ulster Way). Au carrefour suivant, tourner à gauche puis aussitôt à droite en direction du Nord-Est pour rentrer dans la forêt et atteindre plus tard une petite route goudronnée.
7. Tourner à gauche puis immédiatement à droite sur Drumshancorick Road qui suit un ruisseau sur 2,5km environ. A l'endroit d'un virage à 90° à droite, prendre à gauche le chemin marqué par des grosses pierres et le suivre dans les bois jusqu'à croiser une route goudronnée.
8. Tourner à gauche pour atteindre le parking d'arrivée (500m à droite).

# Sur votre chemin...



# Toutes les infos pratiques