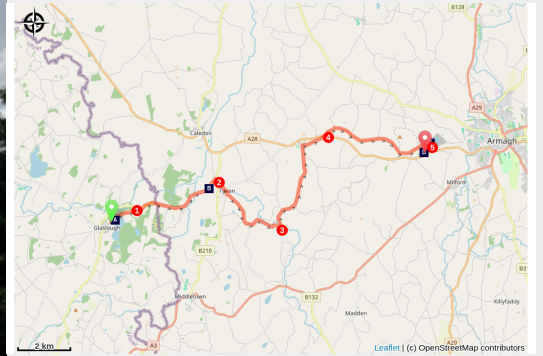


Glaslough à Navan Fort

Ireland - Monaghan



Étape débutée en République d'Irlande et finie en Ulster avec changement de monnaie et de pays en cours de route. Attention les distances sont désormais en miles et non plus en kilomètres.

Parcours en zone vallonnée avec davantage de forêt en début d'étape remplacée ensuite par des prairies d'élevage de bétail.

Infos pratiques

Pratique : Pédestre

Durée : 5 h

Longueur : 19.1 km

Dénivelé positif : 236 m

Difficulté : Facile

Type : Itinérance

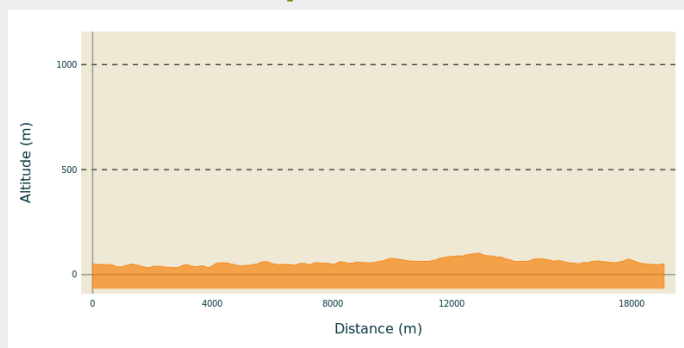
Itinéraire

Départ : Église Saint-Sauveur

Arrivée : Navan Fort

Communes : 1. Monaghan
2. Armagh

Profil altimétrique

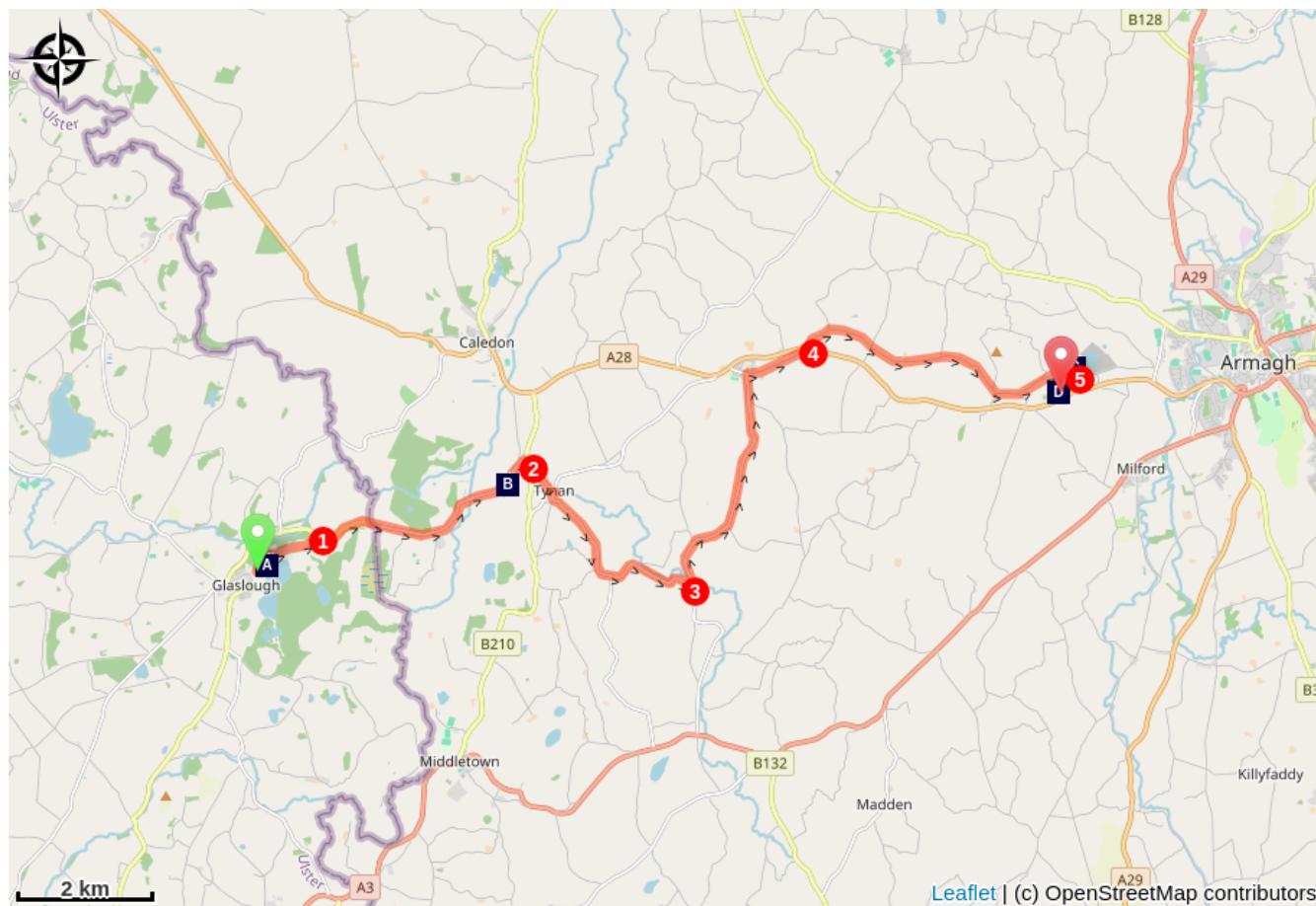


Altitude min 33 m Altitude max 102 m

Entrer dans le parc et passer devant le château qui est un hôtel. Poursuivre le chemin bordé d'arbres jusqu'à la sortie du parc marqué par une grille ouverte :

1. Tourner à droite sur la route R185 qui longe le mur du domaine du château. À la fin du mur, la frontière est marquée seulement par un panneau de changement d'unité (km/h et miles/h). Poursuivre sur 6 km en direction du Nord-Est. En cours de route, franchir la rivière Blackwater. La route se termine par un virage à droite avant de franchir un pont de pierre.
2. Continuer en face au croisement sur Abbey Road, jusqu'à l'abbaye de Tynan. Dans le village, tourner à gauche vers l'église, puis à droite sur la rue principale. À la sortie après la pharmacie, continuer à gauche sur la route principale sur 4 km en franchissant 2 ruisseaux.
3. Prendre à gauche la direction de Killylea, traverser la rivière Ballynameta et atteindre le hameau de Killylea. À l'église, tourner à droite pour rejoindre une route plus importante par un chemin en goudron et en herbe.
4. Prendre en face Tonnagh Road et la continuer sur 3,5 km en laissant de côté les embranchements secondaires jusqu'à l'entrée signalée de Navan Park.
5. Tourner à droite pour rejoindre l'arrivée de l'étape.

Sur votre chemin...



 Château Leslie (A)
 Navan Fort (C)

 Abbaye Tynan (B)
 Navan Centre (D)

Toutes les infos pratiques

Sur votre chemin...



Château Leslie (A)

Une courte promenade dans le joli village de Glaslough, en passant devant un monument classique à Charles Powell Leslie (1821-71), mène à deux pavillons qui marquent l'entrée du domaine de Castle Leslie. Le château Leslie est considéré comme un chef-d'œuvre de l'architecte William Henry Lynn, basé à Belfast (1829-1915). Il abrite aujourd'hui un hôtel de luxe à 4 étoiles

[En savoir plus.](#)



Abbaye Tynan (B)

L'abbaye de Tynan en Irlande du Nord, était une grande maison de campagne néo-gothique romantique construite vers 1750 (plus tard rénovée vers 1815) et située à l'extérieur du village de Tynan. Il a été le foyer de la famille Stronge jusqu'en 1981, date à laquelle il a été incendié ; ses ruines ont été démolies en 1998, après avoir été en place pendant 249 ans.

[En savoir plus.](#)



Navan Fort (C)

Navan Fort aurait été bâti par la reine Macha vers 300 avant J.-C. Il s'agit d'un cairn sur lequel aurait été bâti un édifice en bois, où se retrouvaient autrefois les grands rois d'Ulster. Véritable capitale de l'époque, son influence s'arrêta après un incendie, au profit de la colline de Tara.

Le site est composé d'un Centre pour visiteurs. Il permet de découvrir l'histoire complète de la colline, et d'admirer des objets découverts sur place.

[En savoir plus.](#)



📍 Navan Centre (D)

Navan Centre est un lieu où le mythe et la réalité se rencontrent. C'est l'un des sites archéologiques les plus célèbres et les plus importants d'Irlande, le légendaire Emain Macha. Les légendes disent que Macha, l'ancienne déesse de la guerre et de la fertilité, a marqué la terre avec son épingle à broches et a tracé le célèbre contour de ce bastion sacré du héros Cu Chulainn, qui abrite les célèbres chevaliers de la branche rouge et du cycle de contes d'Ulster.