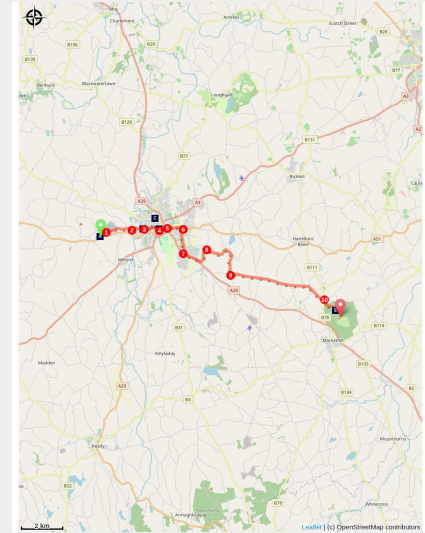


Navan Fort à Gosford Forest

Northern Ireland - Armagh



À partir de Navan Fort, le chemin de Colomban suit le chemin balisé de saint Patrick jusqu'à Downpatrick où se trouve son tombeau.

Chemin en région vallonnée avec la traversée d'Armagh et la visite de deux cathédrales dédiées à saint Patrick selon les religions.

Infos pratiques

Pratique : Pédestre

Durée : 5 h

Longueur : 17.3 km

Dénivelé positif : 271 m

Difficulté : Facile

Type : Itinérance

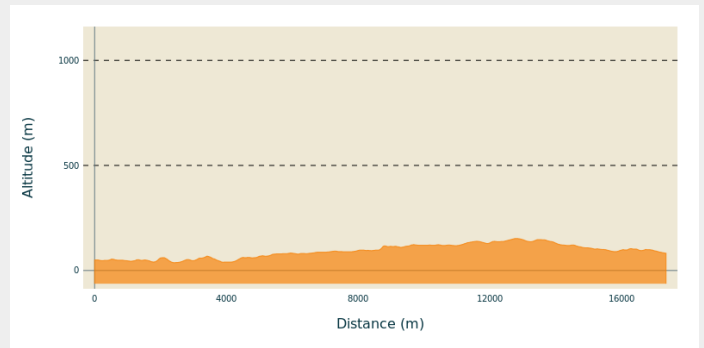
Itinéraire

Départ : Navan Fort

Arrivée : Château de Gosford

Communes : 1. Armagh

Profil altimétrique



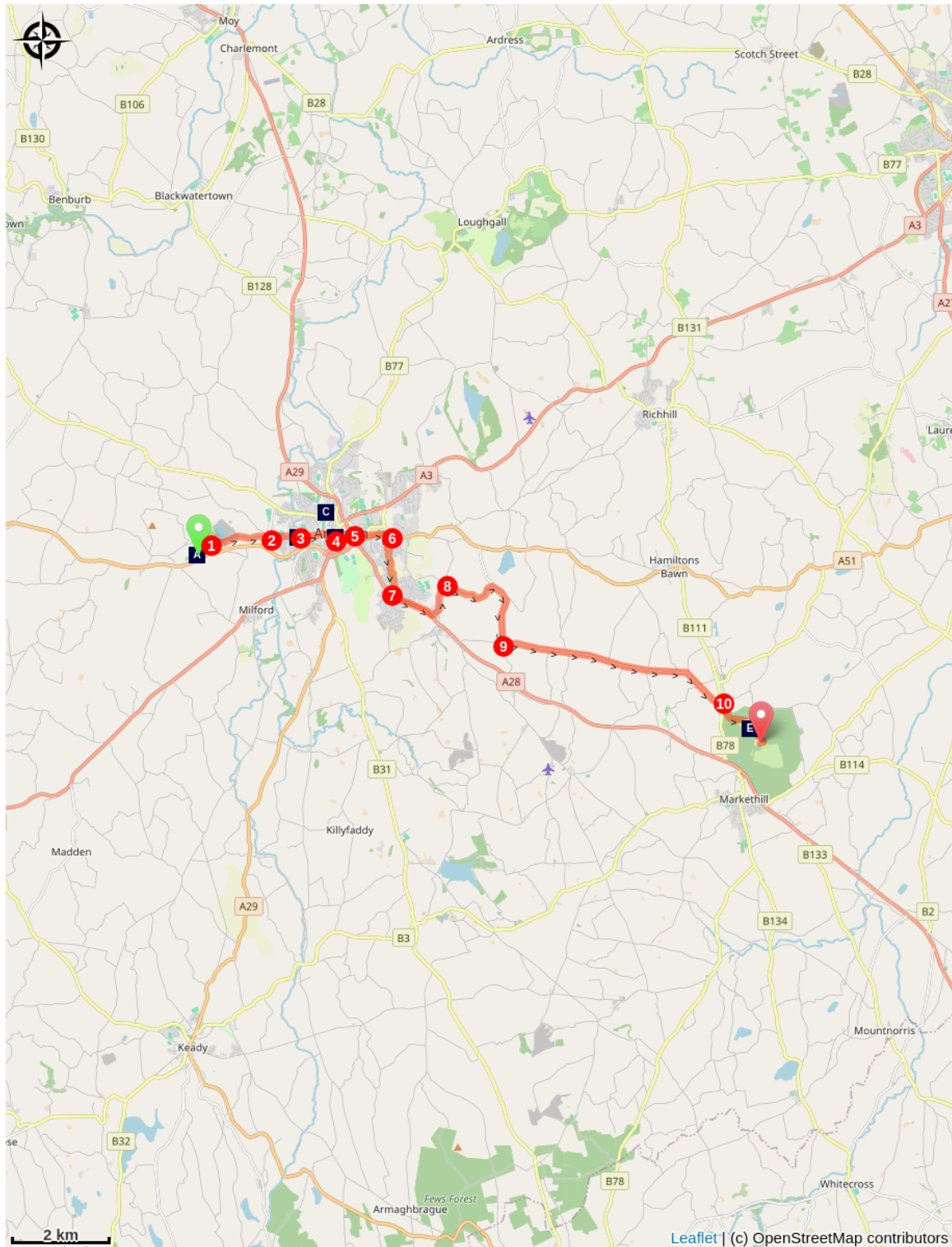
Altitude min 37 m Altitude max 152 m

De Navan Centre, revenir au Nord sur le chemin d'arrivée (Navan Fort Road) :


1. Tourner à droite sur cette petite route et la poursuivre en direction de l'Est jusqu'au croisement avec une route plus importante.
2. Monter en face par le chemin de terre vers une colline et une zone pavillonnaire à 200m. Traverser la route suivante et poursuivre vers l'Est par la petite piste goudronnée à droite des terrains de sport jusqu'au croisement suivant à 400m marqué par un feu tricolore.
3. Traverser à droite la rivière Legarhill par la passerelle pour piétons. Tourner à gauche à la première rue en suivant le balisage bleu/jaune « chemin de saint Patrick pour vélo ». Poursuivre sur 500m vers l'Est en direction de la cathédrale anglicane Saint-Patrick bien visible sur sa colline. Monter à gauche les escaliers pour atteindre un parking et une grille qui barre la route d'accès à la cathédrale.
4. Franchir la porte grillagée et monter un peu la rue avant de franchir une nouvelle grille pour accéder à la visite de la cathédrale. À la sortie, contourner l'édifice pour sortir par le côté Est à nouveau par une grille. Descendre la place en passant à gauche de la bibliothèque. Traverser la rue au pied de la place et prendre le passage pour piétons à gauche du restaurant Embers qui longe ensuite un parking avant de descendre des escaliers vers une route circulante et des feux tricolores. Traverser la rue au niveau des feux, tourner à gauche pour rentrer un peu plus dans le parc.
5. Tourner à droite dans l'allée du parc qui longe la route. Après 200m à la sortie du parc, suivre vers l'Est pendant 400m la route Barrack hill (balisage St Patrick) qui monte avant de descendre vers la rivière Ballynaphone.
6. Avant la rivière, tourner à droite au niveau d'un passage dans le mur et suivre vers le Sud la piste pendant 1,2km qui longe puis franchit la rivière avant la route de Newry.
7. Suivre le trottoir au bord de cette route pendant 800m et tourner à gauche (balisage St Patrick) sur la piste pour piétons qui longe cette route pendant 600m.
8. Tourner à droite sur une petite route (balisage St Patrick) et la poursuivre pendant 1km jusqu'au prochain embranchement où le balisage indique la direction à droite. Même chose, 500m plus loin.
9. Au bout d'1km en direction du Sud, tourner à gauche vers l'Est en suivant le balisage pendant 3,5km et un petit cimetière sur la droite.

10. Au carrefour suivant à 100m, tourner à droite sur la route puis immédiatement à gauche pour rentrer dans le parc du château de Gosford par le portillon.

Sur votre chemin...




 Navan Centre (A)

 Cathédrale catholique saint Patrick
(C)

 Château Gosford (E)

 Pont Callan (B)

 Cathédrale anglicane saint Patrick
(D)

Toutes les infos pratiques

Sur votre chemin...



Navan Centre (A)

Navan Centre est un lieu où le mythe et la réalité se rencontrent. C'est l'un des sites archéologiques les plus célèbres et les plus importants d'Irlande, le légendaire Emain Macha. Les légendes disent que Macha, l'ancienne déesse de la guerre et de la fertilité, a marqué la terre avec son épingle à broches et a tracé le célèbre contour de ce bastion sacré du héros Cu Chulainn, qui abrite les célèbres chevaliers de la branche rouge et du cycle de contes d'Ulster.



Pont Callan (B)

Vieux pont en pierre avec de multiples arches.



Cathédrale catholique saint Patrick (C)

La cathédrale a été construite en différentes phases entre 1840 et 1904 pour servir de cathédrale à l'archidiocèse catholique d'Armagh car la cathédrale médiévale originale de St. Patrick ayant été détruite par l'église anglicane pendant la réforme.

[En savoir plus.](#)



Cathédrale anglicane saint Patrick (D)

La cathédrale de l'église Saint-Patrick d'Irlande se dresse sur la colline d'où tire son nom la ville d'Armagh - Ard Mhacha, la hauteur de Macha. Par tradition, Patrick est venu à Armagh et a demandé au chef local, Daire, de construire une église sur le sommet de Druím Saíleach, la colline des saules. Après un refus initial, il a reçu le site et a construit sa première église en l'an 445.

[En savoir plus.](#)



Château Gosford (E)

Le château de Gosford est une maison de campagne du XIXe siècle. Conçu dans le style néo-normand, il a été occupé par les comtes de Gosford jusqu'en 1921 puis acheté par le ministère de l'agriculture pour former un parc forestier. Le bâtiment s'est ensuite détérioré et a été vendu en 2006 pour le transformer en logements privés.

[En savoir plus.](#)