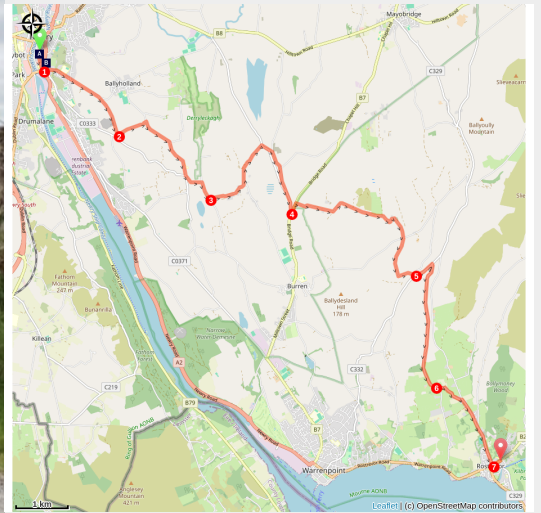


Newry à Rostrevor

Northern Ireland - Newry and Mourne



Toujours sur le chemin de saint Patrick en direction de la mer en passant par la montagne.

Après le suivi régulier du canal Newry, l'étape propose de monter progressivement dans les contreforts des montagnes Mourne (220m d'altitude) avant de redescendre au niveau de la mer. Elle offre surtout de magnifiques vues sur ces deux domaines.

Infos pratiques

Pratique : Pédestre

Durée : 6 h

Longueur : 18.0 km

Dénivelé positif : 412 m

Difficulté : Moyen

Type : Itinérance

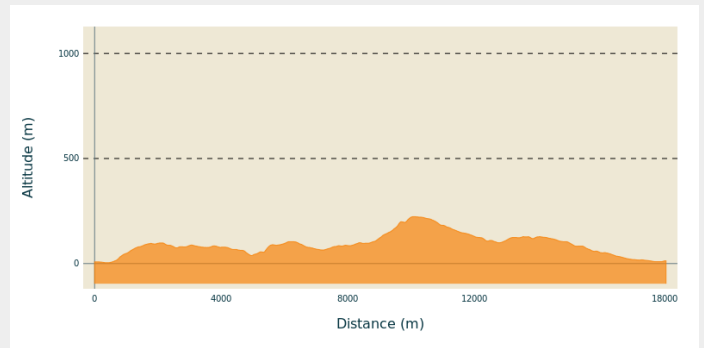
Itinéraire

Départ : Cathédrale

Arrivée : Église Saint-Bronach

Communes : 1. Newry and Mourne
2. Louth

Profil altimétrique

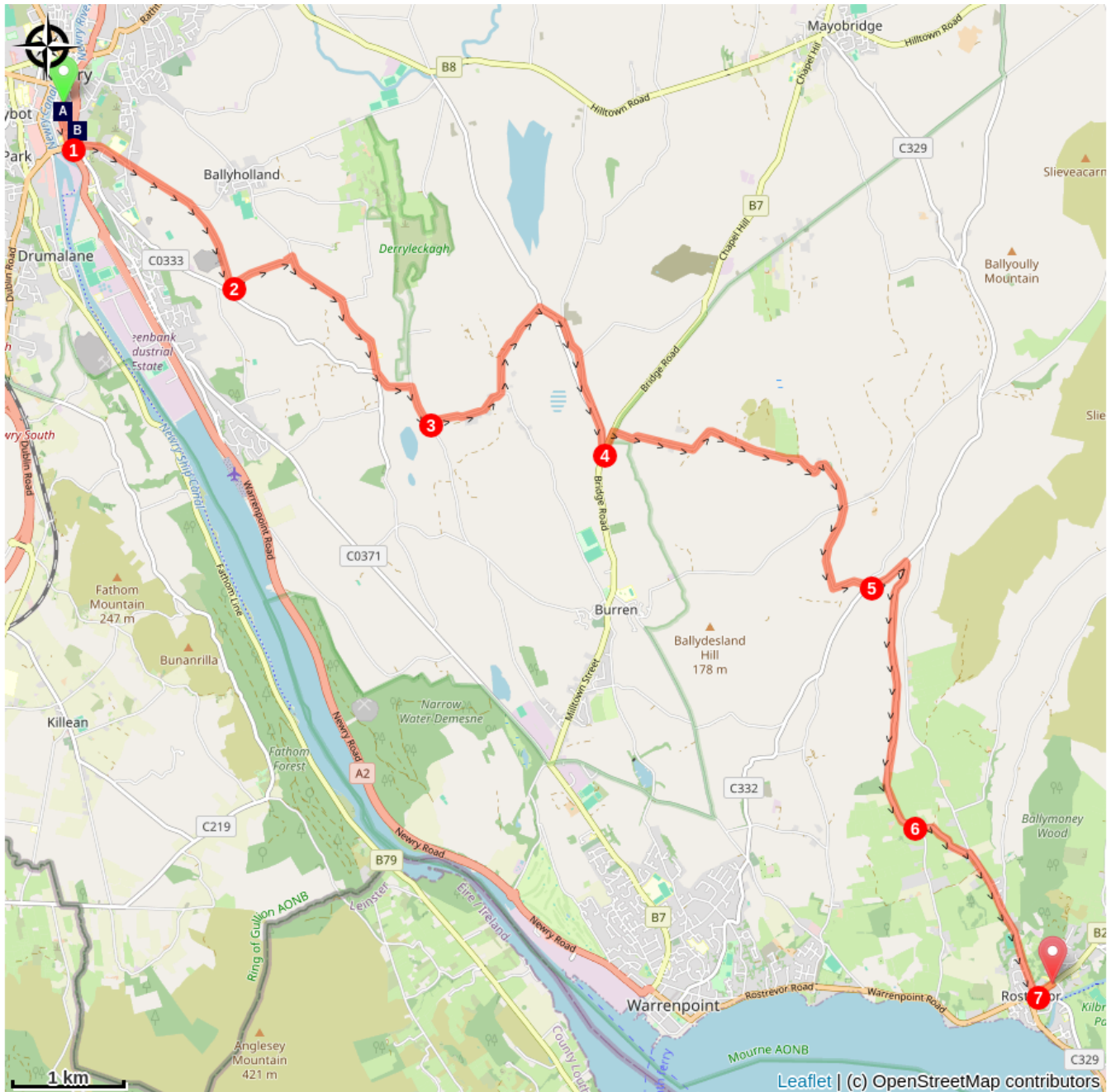



Altitude min 4 m Altitude max 223 m

De la cathédrale, continuer vers le Sud sur 300m jusqu'au croisement important marqué par de nombreux feux tricolores :

1. Traverser la route à 4 voies par les passages piétons et tourner à gauche sur le trottoir en face. Avant les feux suivants, prendre à droite le passage souterrain pour piétons qui franchit sous la route et atteint Abbey Way (balisage St Patrick). Poursuivre cette route sur 1,5km en suivant le balisage.
2. Au panneau Stop après une carrière (à droite de la route qui descend), tourner à gauche et monter sur 500m jusqu'au Stop suivant. Tourner à droite et poursuivre sur 1,5km jusqu'au croisement balisé. Prendre à gauche sur 500m avec deux changements de direction.
3. Au carrefour suivant, tourner à gauche et suivre la direction du Nord-Est pendant 1,2km. Au croisement avec Derryleckagh Road, tourner à droite puis, 100m plus loin, à gauche (balisage) sur la petite route qui est parallèle à l'axe principale retrouvé après 700m.
4. Au croisement avec Bridge Road, tourner à gauche puis à droite après 100m (balise) S Suivre cette route et ses nombreux tournants sur 2,5km jusqu'à un panneau Stop.
5. Tourner à droite puis immédiatement à gauche sur la route plus importante. Franchir le pont et continuer après sur 250m pour tourner à droite sur Levallyreagh Road (balise). Continuer sur cette route pendant 2km.
6. Laisser la piste sur la droite et poursuivre la descente en direction de Rostrevor.
7. Au carrefour en ville, tourner à gauche (balisage) pour atteindre l'église visible à gauche.

Sur votre chemin...



 Cathédrale saint Patrick et saint Colman (A)

 Musée de Newry et Mourne (B)

Toutes les infos pratiques

Sur votre chemin...



Cathédrale saint Patrick et saint Colman (A)

La cathédrale, siège du diocèse catholique, est commencée en 1825 et achevée en 1829, dans un style néogothique. Elle est agrandie et embellie par l'évêque Henry O'Neill en 1901.

[En savoir plus.](#)



Musée de Newry et Mourne (B)

L'entrée du musée est gratuite et ouverte de 10h00 à 16h30 du mardi au samedi.

[En savoir plus.](#)