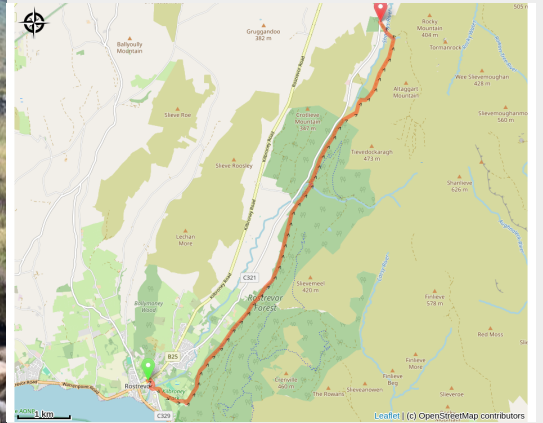


# Rostrevor à Leitrim Lodge

Ireland - Louth



## Infos pratiques

Pratique : Pédestre

Durée : 3 h

Longueur : 10.2 km

Dénivelé positif : 329 m

Difficulté : Facile

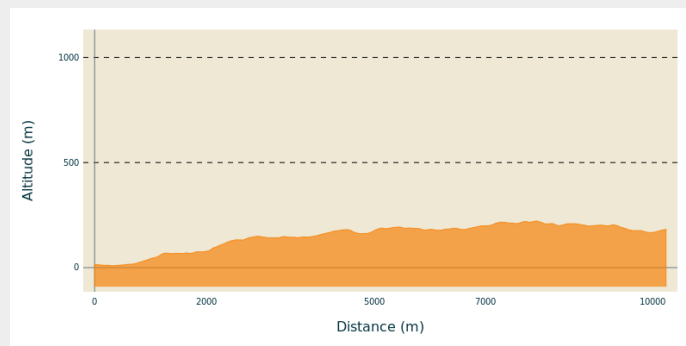
# Itinéraire

**Départ** : Église Saint-Bronach

**Arrivée** : Camping

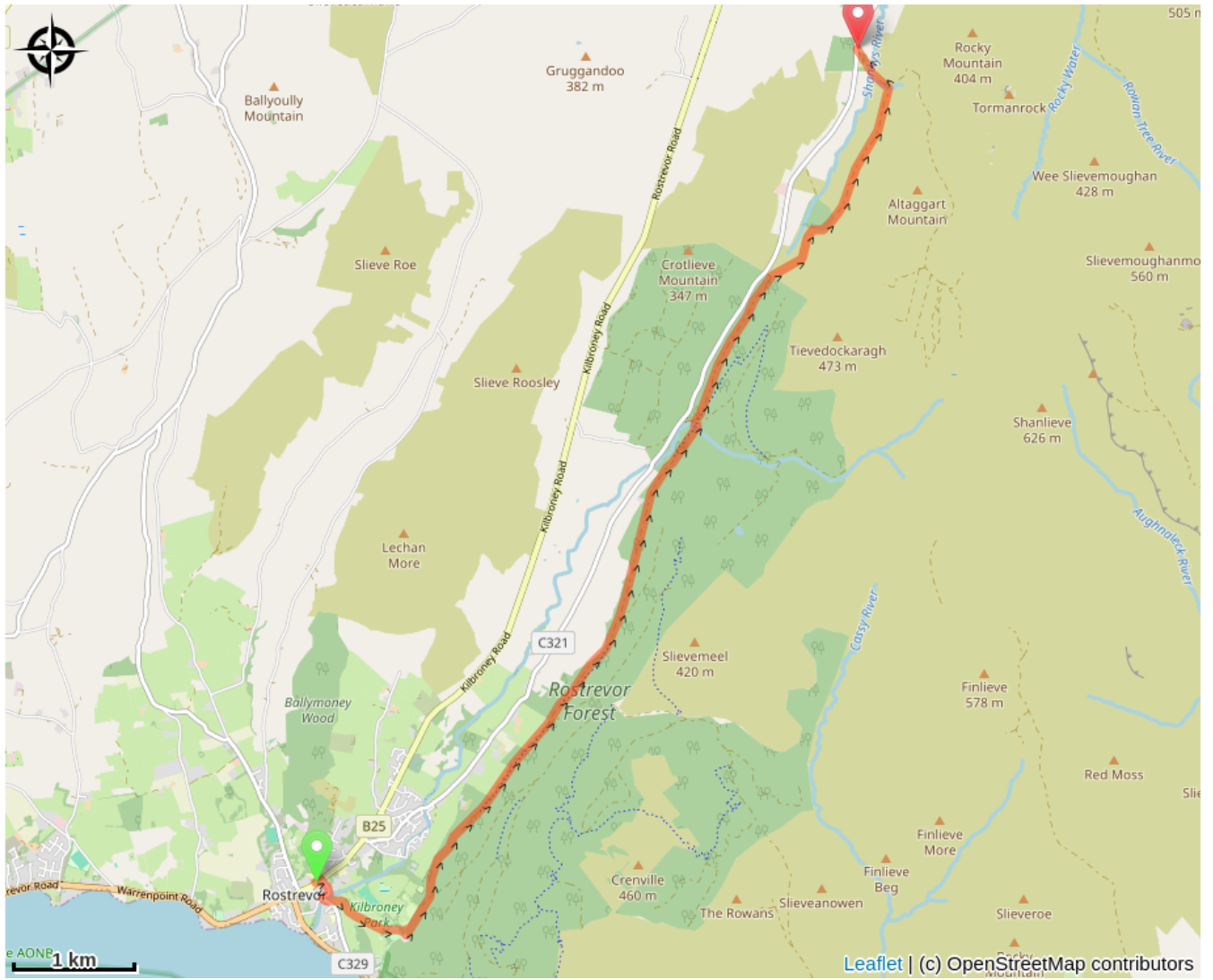
**Communes** : 1. Louth  
2. Newry and Mourne

## Profil altimétrique



Altitude min 9 m Altitude max 222 m

# Sur votre chemin...



# Toutes les infos pratiques