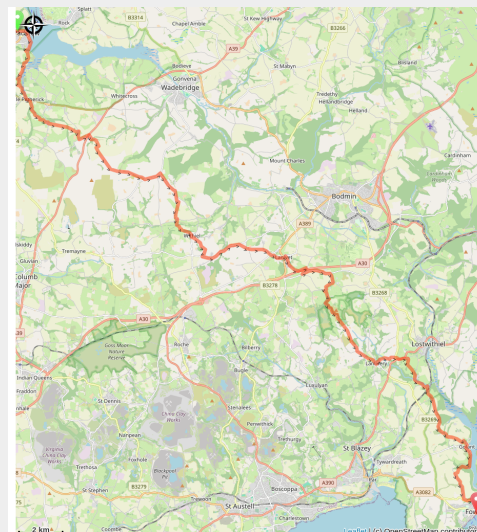


02. 590 Grande Bretagne (copy)

England



Baptisée aussi Saint's Way, cette traversée de la Cornouailles alterne petites routes de campagne et sentiers dans un paysage historique et paisible de collines verdoyantes d'une côte à l'autre, toutes deux très différentes.

Vers 590, Colomban et ses compagnons partis d'Irlande du Nord traversent la mer d'Irlande dans un bateau rustique (curragh) et débarque vraisemblablement dans l'île voisine sur la côte Nord de la Cornouailles. Il en profite pour se réapprovisionner et traverser au plus court les terres britanniques avant d'embarquer à nouveau pour franchir la Manche et rejoindre le continent.

Infos pratiques

Pratique : Pédestre

Longueur : 44.4 km

Dénivelé positif : 1081 m

Difficulté : Facile

Type : Itinérance

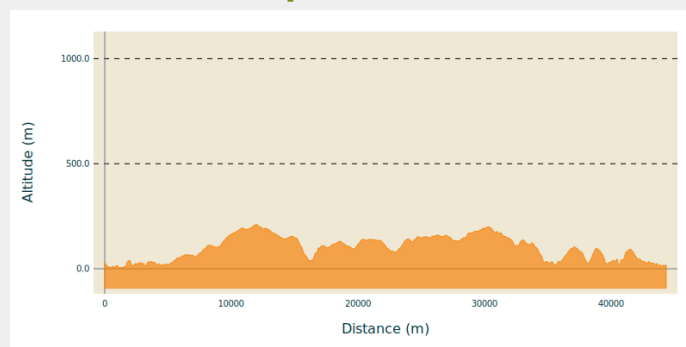
Itinéraire

Départ : Padstow (Cornwall)

Arrivée : Fowey (Cornwall)

Communes : 1. Cornwall

Profil altimétrique

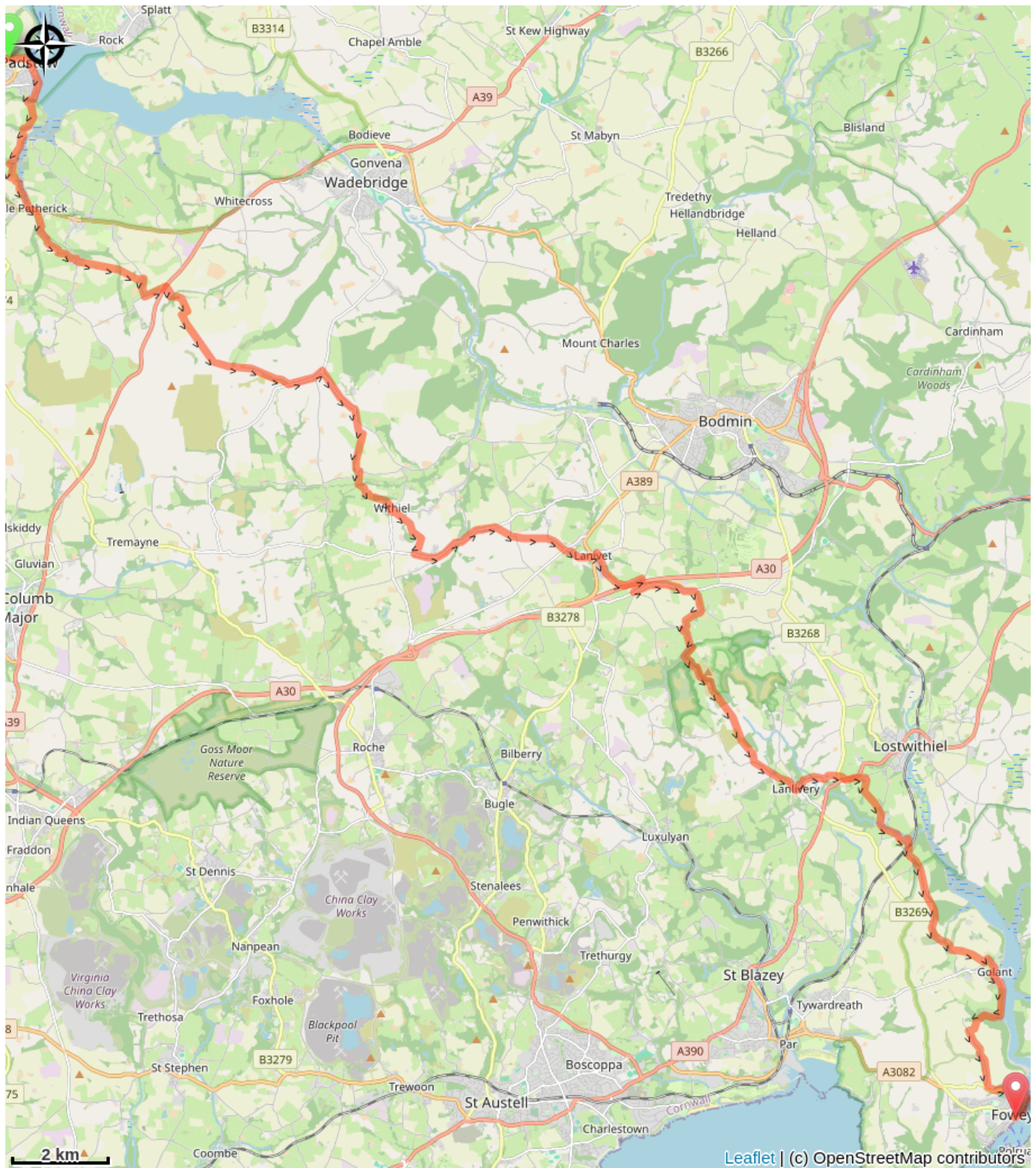


Altitude min 5 m Altitude max 211 m

Cette courte traversée de 43km résume en deux étapes la diversité des paysages et des côtes maritimes de cette région, donnant véritablement envie d'en parcourir davantage :

1. Padstow - Lanivet : 21km
2. Lanivet - Fowey : 22km

Sur votre route...



Toutes les informations pratiques

Comment venir ?

Transports

Padstow est accessible en bus depuis Bodmin en 50 minutes, gare terminale d'une voie ferrée arrivant de grands centres ferroviaires comme Bristol ou Plymouth.

[Bus](#)

[Train](#)

Accès routier

Le départ à Padstow est accessible uniquement par voie routière depuis les grands centres ferroviaires, portuaires et aéroportuaires de cette partie Sud de l'Île britannique.

À l'arrivée à Fowey, la route ou le chemin de fer voisin à St Austell permet de rejoindre les points importants de communication avec le pays ou le continent.