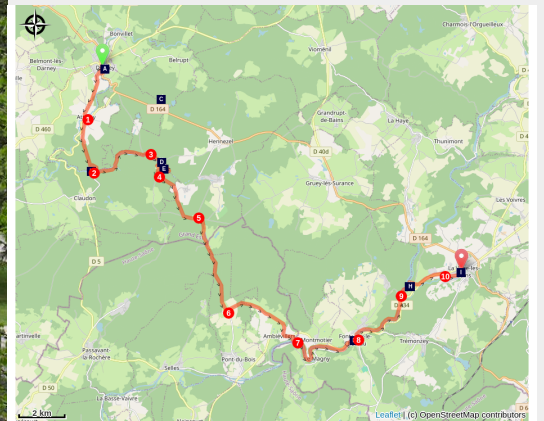


Darney à Bains-les-Bains ou La Vêge-les-Bains

France - Grand Est



Ancienne abbaye de Droiteval et Maison du Maître de Forges (Amis saint Colomban)



Un voyage dans la vaste forêt de Darney qui se termine en longeant les berges du canal des Vosges et de la rivière Le Coney.

Cette étape est difficile par sa longueur et vous pourrez la raccourcir en profitant de Chambres d'Hôtes tous au cours du parcours.

Pas de ravitaillement de Darney à Fontenoy-le-Château (28 km)

Infos pratiques

Pratique : Pédestre

Durée : 9 h

Longueur : 35.1 km

Dénivelé positif : 732 m

Difficulté : Difficile

Type : Etape

Votre étape se termine à Bains-les-Bains, le bourg-centre de la commune nouvelle de La Vôge-les-Bains depuis le 1er janvier 2017. Vous découvrirez la forêt de Darney, l'ancienne abbaye cistercienne de Droiteval, la vallée de l'Ourche. Un hébergement insolite en forêt, un arborétum avec une chapelle héritage des familles d'industriels dans cette vallée. La découverte du riche patrimoine de Fontenoy-le-Château avant d'arriver à la Manufacture Royale, témoin d'un important passé industriel. Enfin cette longue étape se termine dans une ville thermale dont saint Colomban est le patron de la paroisse depuis le 13e siècle.

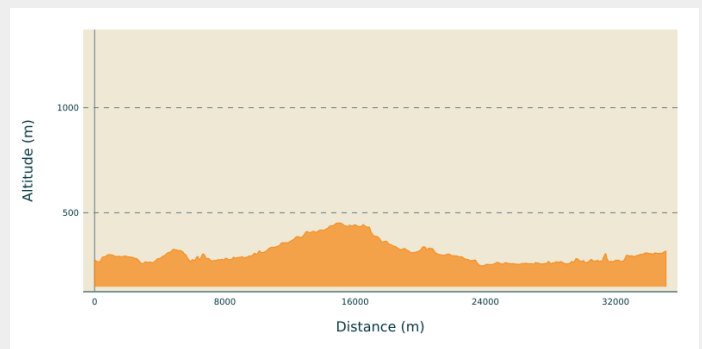
Itinéraire

Départ : Eglise de Darney, 30 rue de la République, 88 260 Darney

Arrivée : Eglise de Bains-les-Bains, 4 rue d'Épinal, 88 240 La Vôge-les-Bains

Communes : 1. Grand Est
2. Bourgogne-Franche-Comté

Profil altimétrique



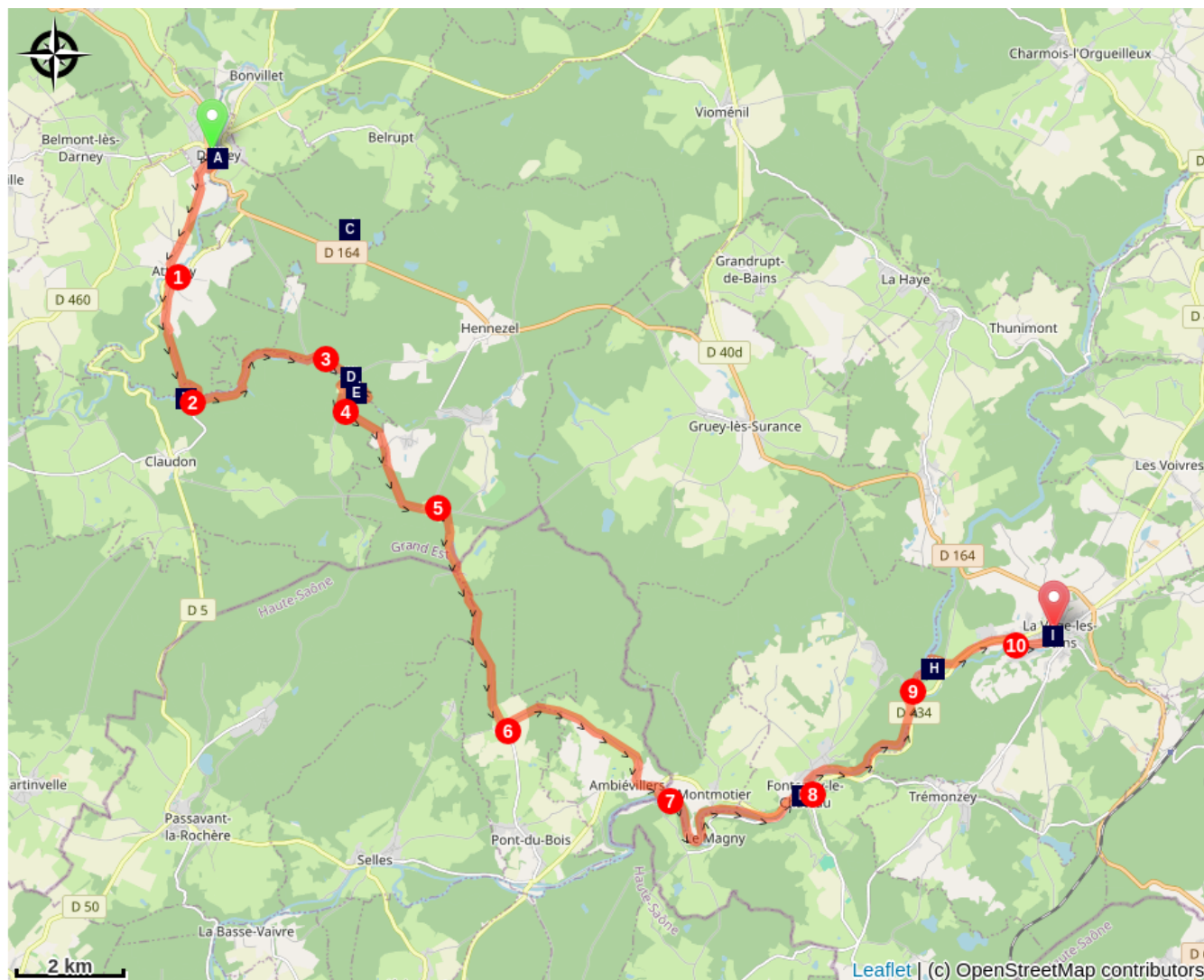
Altitude min 248 m Altitude max 452 m


Départ : Collégiale Sainte-Madeleine de Darney

Contourner l'église, dirigez-vous vers le fond du petit parking, descendre l'escalier et tourner à gauche. A l'intersection tourner à droite dans la rue des Fabriques. Tourner à droite en montant la côte. Au carrefour de la route d'Attigny tourner à gauche puis tout droit vers Attigny.

1. Après avoir passé devant l'église d'Attigny bifurquer à gauche (sens interdit). Traverser la Saône et tourner à droite. A 80 mètres prendre première rue à gauche dans la Route de Droiteval.
2. Vous arrivez à Notre-Dame de Droiteval. Quitter le prieuré en traversant la rivière et tourner à gauche en suivant la vallée de l'Ourche, route de la Forge Neuve.
3. A l'intersection prendre à droite et longer l'étang de la neuve forge tourner à droite rester sur la route goudronnée et tourner à droite sur le pont métallique de l'Ourche, monter en longeant l'arboretum et l'ancienne chapelle, rester sur la route goudronnée.
4. A l'intersection du château d'eau prendre à gauche.
5. A la sortie de La Planchotte prendre deux fois à droite tout droit en suivant les étangs du ruisseau du Morillon.
6. A Peu d'Aquet prendre à gauche direction Ambiévillers. A Ambiévillers tourner à gauche traverser le village, première rue à droite en direction de l'église, descendre le chemin jusqu'au canal.
7. Traverser le canal à l'écluse du Gros Moulin et suivre le canal jusqu'à Fontenoy-le-Château. Traverser Le Coney et tourner à gauche, Grande Rue. Prendre la deuxième rue à droite vers l'église que vous contournez pour redescendre dans la Grande Rue.
8. Première rue à gauche, rue de la Libération traverser Le Coney après le pont sur le canal prendre à droite le chemin de halage qui borde le canal.
9. Emprunter la deuxième écluse, écluse de Grurupt n°32, pour traverser le canal et prendre à gauche direction la Manufacture de Bains. Traverser la Manufacture pour monter à votre droite en passant devant la Chambre d'Hôtes vers le Châtelet, tout droit en direction de La Vôge-les-Bains rue du Chesnois.
10. Prendre à droite la direction du centre-ville, rue du Lieutenant-Colonel Chavane deuxième rue à gauche, rue Marie Poirot après le carrefour vous arrivez à l'église Saint-Colomban.

Sur votre chemin...




 Château de Darney (A)

 Forêt de Darney (C)

 La Chapelle et l'arboretum de La Hutte (E)


 Canal des Vosges (G)

 Le culte à saint Colomban à Bains-les Bains (I)

 Ancienne abbaye Notre-Dame à Droiteval (B)

 Vallée de l'Ourche, forge de La Hutte (D)

 Fontenoy-le-Château (F)

 La Manufacture Royale à Bains-les-Bains (H)

Toutes les infos pratiques

Recommandations

Pas de possibilité de ravitaillement pendant 5 h et 25 km. Prévoir votre approvisionnement avant de quitter Darney.

Vous empruntez des routes départementales et vous marcher à droite de la chaussée.

En quittant la Manufacture de La Vôge-les-Bains vous empruntez une voie privée sur 200 m en demandant l'autorisation aux propriétaires de la Manufacture.

Vous traversez la forêt de Darney, en période de chasse suivre les indications fournies par les sociétés de chasse.

Comment venir ?

Transports

Taxi à Darney et La Vôge les Bains

[Bus Fluo.eu](https://www.busfluo.eu)

Accès routier

Parking conseillé

Centre-ville de Darney, Fontenoy-le-Château, La Vôge-les-Bains

Sur votre chemin...



Château de Darney (A)

Darney possède un riche passé historique. L'origine du nom de Darney viendrait selon certains d'un nom celte Daren Haya signifiant Porte de la Forêt. Certains pense à une origine gauloise : le torrent tumultueux. La Saône prend sa source à 10 km en amont, c'est la première ville qu'elle rencontre au cours de sa lente progression vers le Rhône.

Au Moyen-Âge, la ville fit partie du Duché de Lorraine et son château fort agrandi, devint une importante place militaire. Darney fut entourée d'une enceinte flanquée de nombreuses tours, ce qui lui valut le surnom de "Darney aux 30 tours". Après avoir passé successivement aux mains des Armagnacs et de Charles le Téméraire, duc de Bourgogne, le château fut rasé en 1639 sur l'ordre du roi de France.

L'église Sainte Madeleine, construite au 18e siècle, est l'une des très rares églises que l'on connaisse qui arbore fièrement sur son fronton la devise de la République : Liberté, Égalité, Fraternité. Elle a été bénite le 26 avril 1789 par le Révérend Seigneur Barret.

[Plus d'informations](#) Wikipédia

Crédit photo : Amis saint Colombar



Ancienne abbaye Notre-Dame à Droiteval (B)

Dans un cadre de verdure et d'eau, l'abbaye cistercienne de Droiteval est fondée par le seigneur Aubert de Darney en 1160. Elle accueille des femmes jusqu'au 15e siècle. L'abbaye de Droiteval était une fille de Morimond (Haute-Marne). A partir du 15e siècle l'abbaye devient un prieuré au début du 18e siècle le prieur installe une verrerie dans les locaux. L'abbaye est vendue à la Révolution Française. Au début du 19e siècle, les locaux sont vendus à une entreprise de ferblanterie spécialisée dans les faux, les forges de Droiteval. Au cours du 20e siècle les locaux servir de petit séminaire et d'accueil pour divers organismes. Aujourd'hui, l'église est une propriété privée, ainsi que les bâtiments conventuels qui abritent un centre d'Art et de Culture.

Un très bel orgue, provenant de la salle Poirel à Nancy, participe à la magie du lieu lors de concerts en été.

[Plus d'informations](#) Wikipédia

Crédit photo : Amis saint Colombar



🌿 Forêt de Darney (C)

Un site naturel de réputation européenne. Les habitants du nord de l'Europe viennent se ressourcer dans cette immense forêt traversée par des rivières et parsemée de sites touristiques. Les 15 000 hectares de chênes et de hêtres sont le poumon vert de 36 communes. C'est aussi une réserve de chasse réputée. L'industrie du bois est très bien implantée dans la région et plus particulièrement la fabrication de merrains et de tonneaux en chêne.

L'eau, le bois, le sable sont réunis dans cette forêt pour construire des verreries. Les ducs de Lorraine font venir en forêt de Darney des familles de verriers tchèques qui deviendront par la charte des verriers de 1448 des gentilshommes verriers et développeront cette activité jusqu'au 17^e siècle. On dénombrera près de 30 verreries, dont une verrerie que portera le nom de Saint-Valbert, troisième abbé du monastère de Luxeuil.

La verrerie de La Rochère, située à l'ouest de la forêt, est la plus ancienne de France.

[Plus d'informations](#) Forêt de Darney : Wikipédia

[Plus d'informations](#) verreries de La Rochère : Wikipédia

Crédit photo : Amis saint Colombar



🏰 Vallée de l'Ourche, forge de La Hutte (D)

Dès le Moyen-Âge la force hydraulique de l'Ourche a permis l'installation de papeteries, des verreries, d'où le nom Glasshütte et des forges. En 1749, le duc de Lorraine Stanislas accorda à la Hutte le privilège de « Manufacture royale d'acier ». Les ouvriers lorrains aidés de confrères du Tyrol transformèrent les lingots de fonte provenant de la Franche-Comté voisine en acier.

Au cours de votre marche vous découvrirez les vestiges de l'agencement de ces anciennes usines qui alternent avec leurs étangs, réservoirs de la force motrice. L'évolution des techniques de transformation de l'acier évoluèrent à la fin du 19^e siècle entraînant l'abandon des forges de la vallée de l'Ourche. Les ruines industrielles sont reconquises par la nature redonnant une aire de zone naturelle protégée tout le long de votre promenade.

Crédit photo : Amis saint Colombar



☞ La Chapelle et l'arboretum de La Hutte (E)

C'est après la guerre de 1870 que les maîtres de forge de la Hutte décidèrent de remplacer la vieille chapelle en pierre de la manufacture. Ce grand édifice de style « église de montagne » inaugurée en 1876 avait une double vocation : la pratique du culte et une école pensionnat, pour les enfants de la forge, tenue par les Sœurs de Portieux. Elle fut fermée en 1902, la chapelle est désacralisée et transformée en logis.

L'arboretum jouxtant la chapelle a été planté par les maîtres de forge à la même époque.

Laissez-vous guider dans l'arboretum avec de multiples panneaux d'informations sur les variétés d'essences dont les immenses séquoias.

Crédit photo : Amis saint Colomban



Fontenoy-le-Château (F)

Dès l'époque romaine, la vallée du Coney permettait de relier la Saône à la Moselle en traversant les Monts Faucilles. Ce bourg médiéval a gardé beaucoup de traces de son riche passé. Sa situation stratégique entre Lorraine et Franche-Comté en fit une place forte dès sa création au 10e siècle et un lieu d'échanges commerciaux. Mais aussi une terre de surséances qui subit les guerres et des destructions.

En empruntant la Grande Rue vous découvrirez sa ruelle pavée et ses échoppes qui pour certaines semblent figées dans le temps. A la hauteur de la rue de l'église, monter l'escalier pour découvrir l'église Saint-Mansuy, Elle est le dernier témoin d'un prieuré fondé par les moines de l'abbaye Saint-Mansuy de Toul (15e au 18e siècles).

Construite entre 1450 et 1480 par les Sires de Neufchâtel, sur les bases d'un édifice du 11e siècle. Elle témoigne du riche passé de cette ville fortifiée.

[Plus d'informations](#) sur l'église : Wikipédia

Les ruines du Château.

En sortant de l'église, contourner l'église par votre gauche, pour gravir le chemin qui mène aux ruines du château et les fondations du donjon en cours de restauration. Admirer la vue sur la vallée du Coney.

[Plus d'informations](#) sur le château : Wikipédia

La ville de Fontenoy-le-Château

Redescendre par le même chemin en empruntant l'escalier de l'église. Arriver sur la Grande Rue dirigez-vous, légèrement sur votre gauche, vers la ruelle des Moulins pour découvrir la Tour Lombard (15e siècle).

Depuis le 18e siècle, les verreries de la Forêt de Darney et les forges installées le long du Coney ont fait prospérer l'économie de cette vallée.

[Plus d'informations](#) sur l'histoire de la ville : Wikipédia

Crédit photo : Amis saint Colomban



Canal des Vosges (G)

Le canal de Vosges, que vous longerez sur 8,5 km, est la partie sud du Canal de l'Est (construit au cours du dernier tiers du 19e siècle) qui réunit la Meuse, La Moselle et la Saône. En traversant le département des Vosges il prend son nom. En provenant d'Épinal, il franchit, avec quelques écluses, les Monts Faucilles. Ensuite, il chemine dans la vallée du Coney sur 50 km qui est voisin du canal jusqu'à Corre en Haute-Saône. Importante voie de transport pour l'industrie locale à la fin du 19e siècle, l'activité régresse avec l'arrivée du train plus rapide. La navigation de plaisance, qui relie la Mer du Nord à la Méditerranée, a repris possession du canal, un apport touristique non négligeable pour les villes traversées. En été, l'activité du port de Fontenoy-le-Château en témoigne.

[Plus d'informations](#) port de Fontenoy-le-Château

Port de Fontenoy-le-Château

Le canal des Vosges a été construit dans la vallée de la rivière Le Coney. Le Coney fait partie du bassin rhodanien mais il est si proche de la vallée de la Moselle que les Romains déjà avaient envisagé, sous le règne de Néron, un canal de jonction pour relier la Mer du Nord à la Méditerranée, canal qui ne vit le jour qu'au 19e siècle dans le cadre du programme Freycinet. En 1826, le dictionnaire géographique précise que La flottaison est effectuée à buches perdues et en radeaux chargés de fer, de verres, de meules pour la coutellerie...

[Plus d'informations](#) sur le Coney : Wikipédia

Crédit photo : Amis saint Colomban



La Manufacture Royale à Bains-les-Bains (H)

Fondé en 1733 ce site industriel allait profiter de la force motrice du Coney. Au cours du 20e siècle les maîtres de forges construisent des cités ouvrières avec écoles, églises et infirmeries, la Manufacture subit cette évolution sociale qui améliore le confort des ouvriers mais aussi les sédentarise. Nombreux étaient les journaliers qui travaillaient dans l'industrie et changeait de site industriel monnayant leur savoir acquis au gré de leurs déplacements. Au 20e siècle le site se transforme en usine de ferblanterie spécialisée dans la fabrication de clous. Aujourd'hui le site reprend vie avec un musée, des expositions permanentes et des chambres d'hôtes. Découvrez les 300 ans d'histoire du site.

[Plus d'informations](#) site officiel de la manufacture Royale

Crédit photo : Amis saint Colomban



☀ Le culte à saint Colomban à Bains-les Bains (I)

Paroisse Saint-Colomban

A partir du 13^e siècle, la ville de Bains dépend du chapitre des dames chanoinesses de Remiremont, qui nomme le curé. Le monastère du Saint-Mont à Remiremont a été fondé, vers 620, par le moine Amé venant du monastère de saint Colomban à Luxeuil et le noble Romaric.

En mettant l'église de Bains sous la protection de saint Colomban les Chanoinesses voulaient rappeler les origines de leur communauté et probablement associer les sources thermales à celles de Luxeuil restaurées par les premiers moines irlandais.

Un des vitraux du chœur (à droite) rappelle le vocable de saint Colomban ; le trésor de l'église contient une monstrance refermant une relique du saint.

L'eau thermale Saint-Colomban

Au début du 20^e siècle, on baptise la buvette publique à l'extérieur du Bain Romain Source Saint-Colomban (dite aussi « la Savonneuse ») qui est le produit du mélange des sources de cet établissement ; elle est aussi exploitée dans une petite station d'embouteillage (face au bureau du Tourisme) sur le fronton duquel on peut encore apercevoir la mention « Source Saint-Colomban ».

Au milieu du 20^e siècle la commercialisation de l'eau Saint-Colomban disparaît.

Crédit photo : Amis saint Colomban