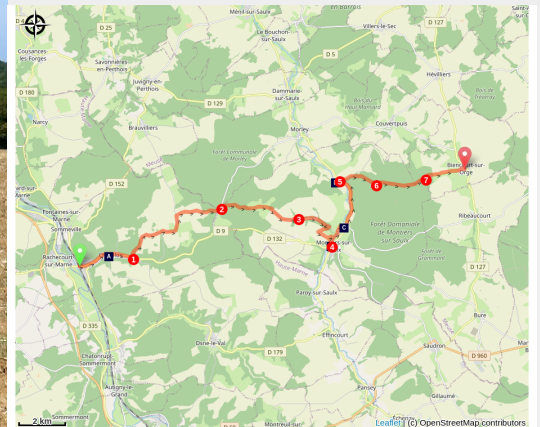


Chevillon à Biencourt-sur-Orge

France - Grand Est



Paysage plateau à Biencourt-sur-Orge (Amis saint Colomban)



Dans la campagne se succèdent forêts domaniales et cultures céréalières, à certains endroits elle témoigne de la grande guerre. Vous quittez le département de la Haute-Marne pour entrer en Meuse.

Après avoir traversé la ville Chevillon, vous montez sur le plateau avec ses forêts et ses prairies. Vous descendrez à Montiers-sur-Saulx, un temps d'une visite s'impose avec la découverte de l'ancien château et de l'église. Profiter de vous ravitailler à l'épicerie du village avant de reprendre la route vers l'ancienne forge du Fourneau. A Écurey, vous arrivez sur le site d'une ancienne abbaye cistercienne (12e siècle) transformée en forge après la Révolution c'est aujourd'hui un pôle d'avenir, d'échanges et de formation.

Votre étape se poursuit jusqu'à Biencourt-sur-Orge en traversant la forêt domaniale de Montier-sur-Saulx.

Infos pratiques

Pratique : Pédestre

Durée : 6 h 30

Longueur : 25.0 km

Dénivelé positif : 507 m

Difficulté : Moyen

Type : Etape

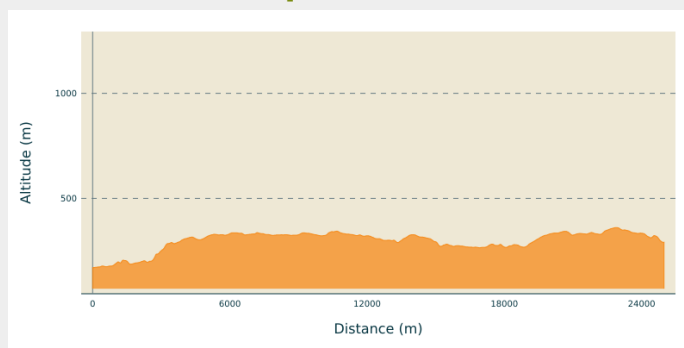
Itinéraire

Départ : Ancienne gare de Chevillon,
Rachecourt-sur-Marne 2 place de la gare
52 170 Chevillon

Arrivée : Église Saint-Pierre et Saint-Paul,
1 rue du Four 55 290 Biencourt-sur-Orge

Communes : 1. Grand Est

Profil altimétrique

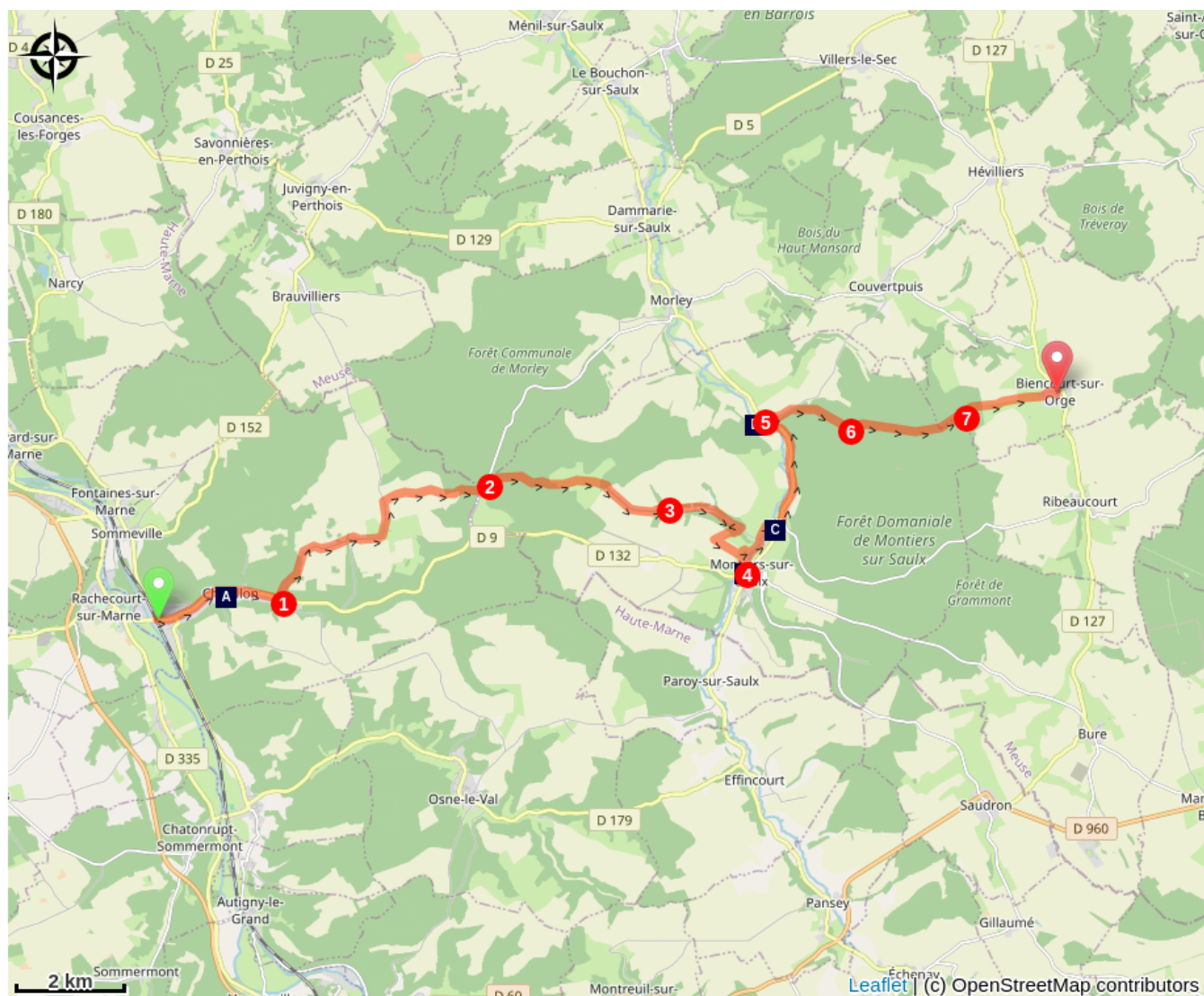




Altitude min 170 m Altitude max 361 m



Traverser la ville de Chevillon en direction de Montiers-sur Saulx passer devant l'église.

1. Tourner à gauche rue du Val Trempolle, monter la côte en restant sur votre droite. A La Landre traverser le hameau à la sortie prendre à droite jusqu'à la D31, prendre à gauche puis à droite
2. À la patte d'oie prendre la première à gauche direction Grignoncourt tout droit
3. À la vallée des Blossiers prendre à gauche puis à droite, après l'exploitation agricole prendre le chemin à droite puis à gauche traverser le cimetière pour sortie sur chemin d'accès depuis la ville de Montiers-sur-Saulx
4. À Montiers-sur-Saulx tourner à gauche et prendre rue Basse en face de vous, puis rue sous le Moulin, rue de la Forge, traverser l'exploitation agricole Le Fourneau après passage sous le porche prendre à gauche au carrefour avec la D5 tourner à gauche, et marcher à gauche de la départementale jusqu'à Écurey.
5. Devant l'entrée du site d'Écurey prendre le chemin de terre continué sur la route goudronnée et prendre le chemin à droite
6. Après 1,2 km prendre le sixième chemin à gauche tout droit pendant 2,3km en traversant le chemin du Vau Renier
7. Vous emprunter le chemin de terre qui descend à Biencourt-sur-Orge.

Sur votre chemin...



-  Château de Chevillon (A)
-  Forges du val de Saulx (C)

-  Château de Montiers-sur-Saulx (B)
-  Ancienne abbaye cistercienne à Écurey, aujourd'hui Pôle d'Avenir (D)

Toutes les infos pratiques

Sur votre chemin...



📍 Château de Chevillon (A)

Datant du Moyen Age, le "Château Jaune", ancien pavillon de chasse des seigneurs de Joinville, a été transformé en médiathèque. A ses pieds, a été reconstitué un jardin médiéval de plus de 50 espèces végétales différentes.

Crédit photo : Amis saint Colomban



📍 Château de Montiers-sur-Saulx (B)

Château de Montiers-sur-Saulx fut construit en 1302 par Anselme, sire de Joinville. Le roi de France Henri II y coucha le 7 avril 1552, ainsi que François de Guise, fidèle chef militaire d'Henri II pendant les guerres de religions.

[Plus d'informations](#) : Petit Patrimoine

L'église Saint-Pierre-aux-Liens : elle fut bâtie en 1841 en remplacement d'un précédent édifice du 14e siècle.

Chaire de l'église saint-Pierre en fonte réalisée par la fonderie Jean-Louis Colas de la fonderie du Fourneau (19e siècle).

Crédit photo : Amis saint Colomban



Forges du val de Saulx (C)

La mention de forges dans le val de Saulx et plus particulièrement à Montiers-en-Saulx remonte au début du 16e siècle. Une baronnie fut érigée en principauté par Henri II, roi de France, en 1552. Cette baronnie être d'un grand rapport au regard des successions, achats, revente par l'aristocratie lorraine jusqu'à la Révolution.

Après la Révolution trois familles de Maître de Forge lorrains vont se succéder pour exploiter les fonderies des vallées de la Saulx et de l'Ornain. Le 19e siècle fut prospère en production de fer et les fonderies de Montiers-sur-Saulx, du Fourneau et d'Écurey vont s'adapter la demande mais sera à l'origine des difficultés financières à la fin du 19e siècle, les différents ateliers seront regroupés à Écurey pour passer le 20e siècle et l'atelier d'Écurey s'arrêtera au cours de la première moitié du siècle. Au cours de votre marche vous traverserez le Lieu-dit « Le Fourneau » sous le cimetière. Ensuite à Écurey l'ancienne abbaye cistercienne devenue fonderie au 19e siècle a été transformée en Centre culturel et de loisirs à la fin du 20e siècle.

[En savoir plus](#)

Crédit photo : Amis saint Colombar



Ancienne abbaye cistercienne à Écurey, aujourd'hui Pôle d'Avenir (D)

Abbaye de Cisterciens fondée, par Geoffroy III sire de Joinville, en 1144 avec des moines de l'abbaye de Vaux-en-Ornois (Meuse), fille de Morimond. Dès sa fondation une activité sidérurgique fut créée par les moines, un premier haut fourneau est installé au 17e siècle.

Une bulle pontificale de 1163 lui accorda la protection du Saint-Siège, bulle confirmée en 1224. Cependant le monastère eut beaucoup à souffrir des guerres qui ravagèrent la région. Il y restait 6 religieux en 1768. L'abbaye sera fermée à la Révolution pour devenir une forge au 19e siècle et un centre de loisirs aujourd'hui.

[En savoir plus](#)

[En savoir plus sur Pôle Avenir à Écurey](#)

Crédit photo : Amis saint Colombar