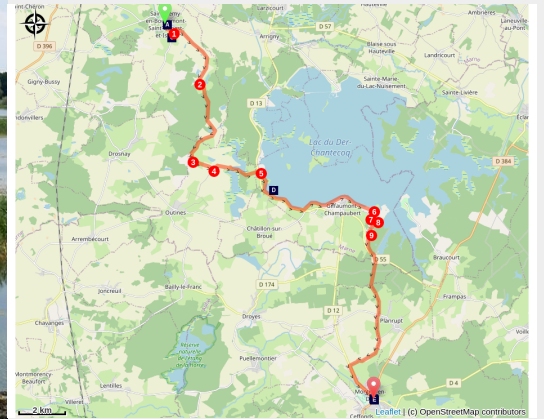


Saint-Rémy-Bouzemont à Montier-en-Der

France - Grand Est



Lac du Der vue depuis la Via Columbani (Amis saint Colomban)



Découvrez le plus grand lac artificiel d'Europe devenu une réserve naturelle.

Le lac du Der a une surface de 4 500 hectares, c'est une réserve naturelle résultant du besoin de réguler le débit de la Marne au cours des saisons. Ce site lacustre offre des bases de loisirs nautiques, des plages. Il est également un endroit apprécié des pêcheurs mais aussi et surtout des ornithologues puisqu'il accueille une grande diversité d'espèces d'oiseaux et notamment une espèce qui fait la réputation de la région : la grue cendrée. Au cours de leur migration, autour de 100 000 spécimens, font escale au Lac du Der.

Votre journée se terminera par la visite de l'église abbatiale de Montier-en-Der et l'histoire de ce monastère fondé au 7^e siècle par un moine du monastère de Luxeuil.

Infos pratiques

Pratique : Pédestre

Durée : 7 h 30

Longueur : 28.7 km

Dénivelé positif : 241 m

Difficulté : Moyen

Type : Etape

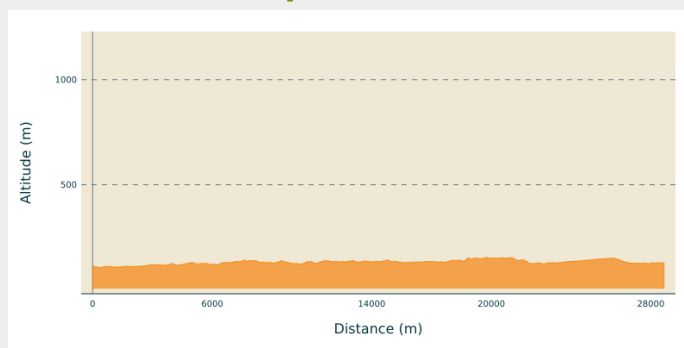
Itinéraire

Départ : Église Saint-Rémi, 16 Grande Rue, 51290 Saint-Rémy-en-Bouzemont

Arrivée : Église abbatiale Saint-Pierre et Saint-Paul, 10 Place de L'Hôtel de ville, 52220 Montier-en-Der

Communes : 1. Grand Est

Profil altimétrique

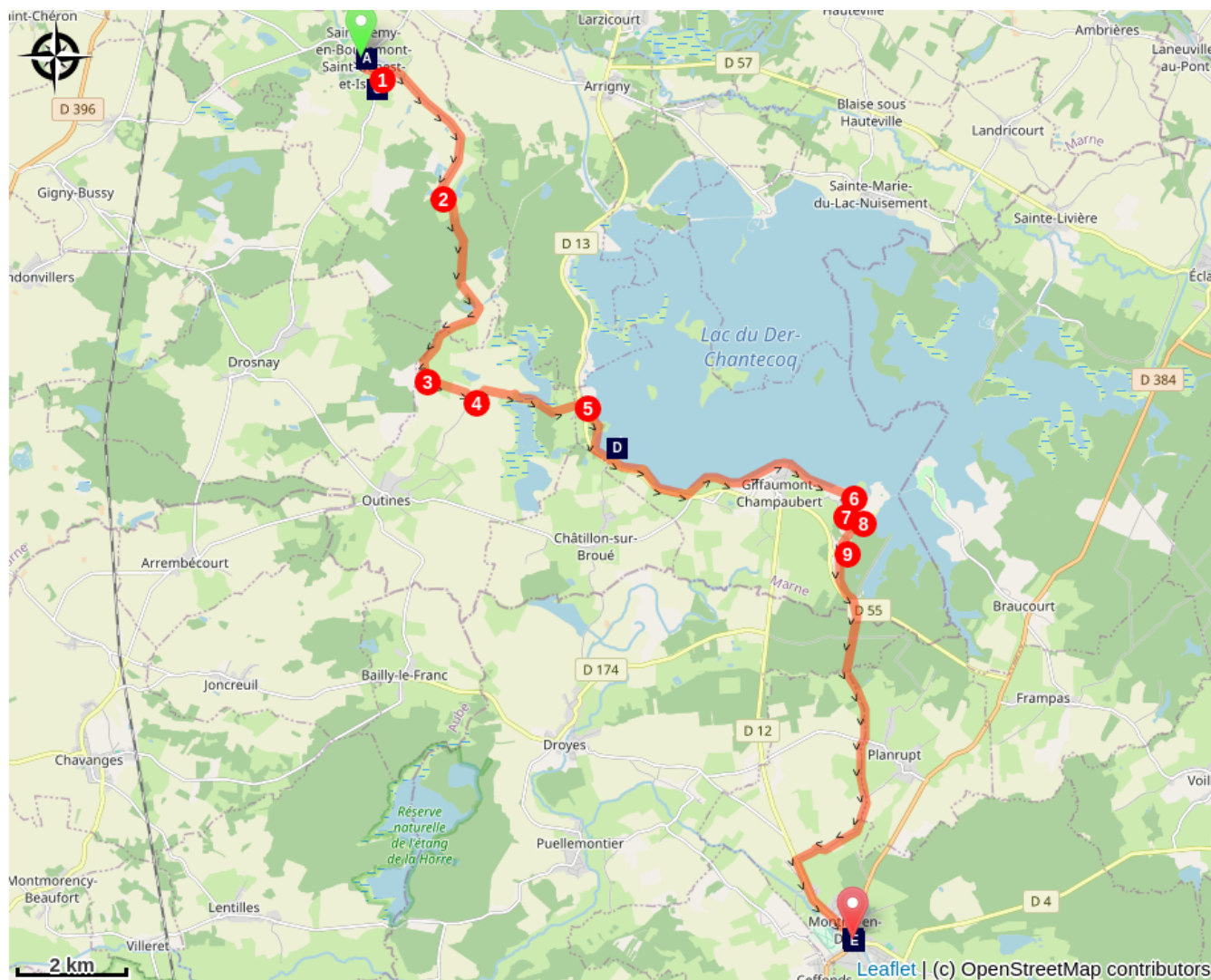





Altitude min 105 m Altitude max 154 m



Au centre de Saint-Rémy-en-Bouzemont prendre la direction de Isson et Drosnay

1. Prendre la deuxième rue à gauche devant la croix puis tout droit
2. Après 3,4 km tourner à gauche
3. Après 2,7 km aux hautes Landres, tourner à droite
4. Tourner à gauche après la croix jusqu'à la D13
5. Traverser la D13 pour marcher à votre droite sur la digue du Lac du Der
6. Après 6,4 km au Port de Giffaumont tourner à droite rue des Fontaines
7. Au rond-point première à gauche
8. Au rond-point première à droite
9. Prendre la piste cyclable à droite ; vous marchez sur la piste cyclable jusqu'à Montier-en-Der, fin de votre étape

Sur votre chemin...



-  Saint-Rémy-en-Bouzemont-Saint-Genest-et-Lisson (A)
-  La ferme des grues (C)
-  Église abbatiale Saint-Pierre et Saint-Paul à Montier-en-Der (E)

-  Haras national de Montier-en-Der (B)
-  Le Lac du Der-Chantecoq (D)

Toutes les infos pratiques

Comment venir ?

Transports

[Bus Ticéa à Saint-Dizier](#)


Sur votre chemin...



📍 Saint-Rémy-en-Bouzemont-Saint-Genest-et-Lisson (A)

Cette commune est connue pour ayant le plus grand nombre de caractères (45 lettres et signes) dans un nom composé comportant le plus grand nombre de traits d'union (sept). Elle est née de la fusion de trois communes en 1836. Elle s'allonge du nord au sud dans un bocage aux sols humides, parsemé de nombreux étangs aux portes de la forêt du Der. Le château de Bouvet (19e siècle), accessible depuis la Via Columbani, avant le village, ne se visite.

Crédit photo : Amis saint Colomban




📍 Haras national de Montier-en-Der (B)

En 1808, Napoléon 1er installe un dépôt d'étalons dans les murs de l'ancienne Abbaye bénédictine de Montier-en-Der, fermée à la Révolution. Les bâtiments actuels datent du milieu du 19e siècle et jouxtent l'Abbatiale des 10e et 13e siècles. Le site arboré et fleuri, abrite de vastes cours et les écuries. Le site abrite un gîte.

[En savoir plus](#)

Crédit photo : Amis saint Colomban



🏹 La ferme des grues (C)

Située au 1 Route de Drosnay, traverser le village en direction de Isson sur la D58 et à 800 mètres vous découvrirez cet observatoire des oiseaux sur le lac du Der qui est très fréquenté de février à mars et d'octobre à novembre.

[En savoir plus](#)

Crédit photo : image Jean-Pierre Gurga



🏞️ Le Lac du Der-Chantecoq (D)

Le lac du Der-Chantecoq ou lac-réservoir de la Marne (souvent abrégé en lac du Der) est situé dans la région Grand Est, à la limite des départements de la Marne et de la Haute-Marne. Conçu pour protéger Paris des inondations, le réservoir-Marne dit « lac du Der-Chantecoq » a pour but de renforcer le débit de la Marne en étiage et d'en atténuer l'ampleur des crues. Il doit son nom à la fois au pays du Der, région naturelle où il est implanté, et au village de Chantecoq qui fut détruit avec ceux de Champaubert-aux-Bois et Nuisement-aux-Bois lors des travaux de réalisation du lac dans les années 1960 et 1970.

[En savoir plus](#)

Crédit photo : Amis saint Colomban



🏰 Église abbatiale Saint-Pierre et Saint-Paul à Montier-en-Der (E)

Le monastère de Montier-en-Der a été fondé à la fin du 7^e siècle par l'abbé Berchaire ou Bercaire, moine aquitain ayant fréquenté le monastère Saint-Hilaire de Poitiers et l'école de Reims dirigée par l'évêque Nivard. Pour parfaire sa formation il se rendit au monastère de Luxeuil gouverné par l'abbé Walbert à son retour en Champagne il fonde le monastère d'Hautvillers près d'Épernay avant celui de Montier-en-Der. Berchaire fonda un monastère de femmes à Puellémontier, proche de Montier, quelques années plus tard. Dès la fondation du monastère de Montier-en-Der, les moines vivront sous la règle des bons Pères Benoît et Colomban, formule consacrée jusqu'au Concile de 818. La verrière du Chœur de l'église est composée de 10 vitraux au décor abstrait et 6 vitraux représentant : baie 106 : Benoît, baie 104 : Remi, baie 102 : Paul, baie 101 : Pierre, baie 103 : Berchaire, baie 105 : Colomban.

[En savoir plus Wikipedia](#)

[En savoir plus avec Amis de saint Colomban](#)

Crédit photo : Amis saint Colomban