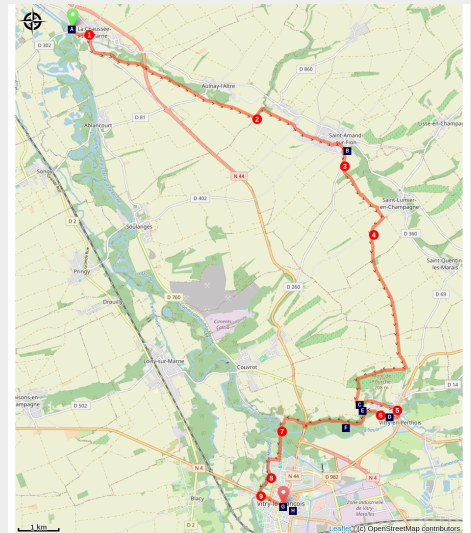


# La Chaussée-sur-Marne à Vitry-le-François

France - Grand Est



Église Saint-Amand-sur-Fion (Amis saint Colomban)



*De la Champagne crayeuse à la Champagne humide une promenade à travers les vallons du Monts des Fourches.*

La diversité des paysages de la Champagne en visitant des villages champenois pittoresques avec leurs maisons à pans de bois.

## Infos pratiques

Pratique : Pédestre

Durée : 6 h 30

Longueur : 24.6 km

Dénivelé positif : 307 m

Difficulté : Moyen

Type : Etape

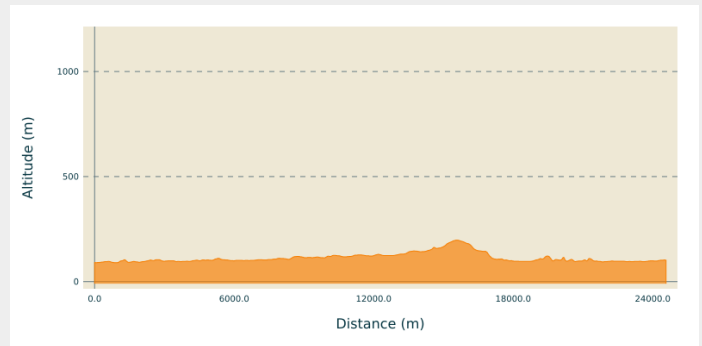
# Itinéraire

**Départ** : Église Saint-Pierre de Coulmiers,  
3 rue Hyppolyte Faure, 51 240 La-  
Chaussée-sur-Marne

**Arrivée** : Collégiale Notre-Dame de  
l'Assomption, Place d'Armes, 51300 Vitry-  
le-François

**Communes** : 1. Grand Est

## Profil altimétrique

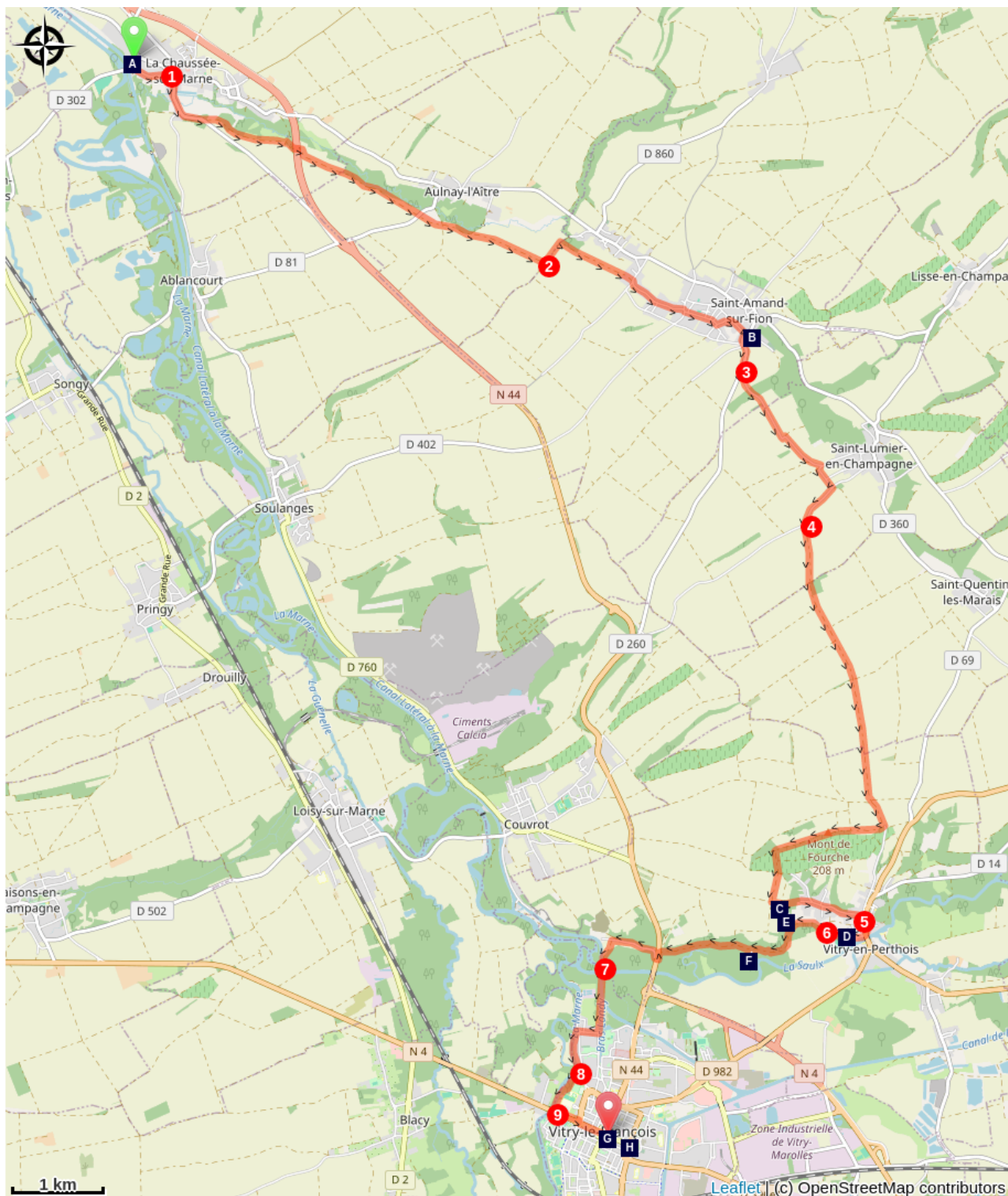


Altitude min 90 m Altitude max 197 m

Quitter l'église de Mutigny par la rue El-Biar tournez deux fois à droite avenue du docteur Justin Joly, bifurquer à gauche continuer tout droit pour passer sous l'autoroute N44. Au carrefour avec la D81 aller tout droit

1. Après 1,6km tourner à gauche en direction de Couvany, puis tourner au premier chemin à droite en direction de Saint-Amand-sur-Fion. Avant le village prendre la rue de la liberté vers le centre du bourg, tourner à droite dans la rue du pont Mathieu et aussitôt à gauche rue des ruelles, prendre à gauche rue des Hauts Prés, prendre à droite la rue des Bas Prés, prendre à droite rue de l'église puis D260
2. Quitter la D 260 chemin à gauche. Après 900 m, tourner à gauche puis à droite. Longer le terrain de sport prendre la route goudronnée en face puis première à droite route goudronnée.
3. Quitter la route goudronnée, prendre à droite. A 3,7km prendre à droite direction Mont de Fourche puis première à gauche au deuxième carrefour à gauche vous êtes sur le chemin de la chapelle puis rue Sainte Geneviève
4. Au carrefour avec la rue de la Roche prendre à droite puis, avant le pont de La Saulx, prendre à droite rue des Cloyeres
5. Après un virage prononcé vers la droite prendre à gauche le chemin vers Vitry-le-François. A 2,1 km tourner à gauche puis à droite pour traverser la RN44 aller tout droit, prendre à droite rue des Louvières, prendre deux fois à gauche pour longer le canal de la Marne.
6. Traverser le canal à l'écluse de Vitry-le-François pour marcher avec le canal à votre gauche, prendre à droite chemin du Mont Berjon aller tout droit
7. Tourner à gauche pour suivre la Marne en longeant le camping
8. Tourner à gauche avenue de Paris puis tout droit vous êtes arrivé place d'Armes.

# Sur votre chemin...



- 📍 Les églises de Mutigny et La-Chaussée-sur-Marne (A)
- 📍 Chapelle Sainte-Geneviève à Vitry en Perthois (C)
- 📍 Le mont Fourche à Vitry-en-Perthois (E)
- 📍 Collégiale Notre-Dame de l'Assomption à Vitry-le-François (G)

- 📍 Église Saint-Amand à Saint-Amand-sur-Fion (B)
- 📍 Vitry-en-Perthois (D)
- 📍 Pays du Perthois (F)
- 📍 L'Hôtel de Ville et son parc renaissance à Vitry-le-François (H)

# Toutes les infos pratiques

## Comment venir ?

Transports

[Gare TGV et SNCF](#)

Place de la Gare

51 300 Vitry-le-François

# Sur votre chemin...

---



## 📍 Les églises de Mutigny et La-Chaussée-sur-Marne (A)

La commune de La Chaussée-sur-Marne est composée de deux communes Mutigny et Coulmier. L'église Saint-Martin de Mutigny date du 15e siècle.

L'église Saint-Pierre de Coulmier date du 12e siècle. Elle est de style roman en pierre de craie, au chevet polygonal d'inspiration rhénane et un clocher octogonal, classée au titre des Monument Historique depuis 1930. Aujourd'hui désacralisée, elle est devenue une salle de concert et d'exposition.

Crédit photo : Amis saint Colomban

---



## 📍 Église Saint-Amand à Saint-Amand-sur-Fion (B)

L'église Saint-Amand, construite de 1138 à 1147, avec son porche galerie, avec son porche galerie ou caquetoire, qui ressemble à une partie de cloître, mais appelé localement « le porche ». Les paroissiens se retrouvent sous le porche, avant d'entrer à l'église ou à la sortie des offices, pour « causer ». L'église conserve une partie romane avec, notamment des vestiges d'une tour, avec à l'intérieur, un escalier à vis. Sur ces bases romanes, des ajouts gothiques ont permis l'élévation de toutes les voûtes en ogives et la création d'un grand chœur, abondamment éclairé par des vitraux, exceptionnel.

### [En savoir plus](#)

Crédit photo : Amis saint Colomban

---



## 📍 Chapelle Sainte-Geneviève à Vitry en Perthois (C)

L'origine du prieuré Sainte-Geneviève, situé sur les Monts Royer (147 mètres) à l'ouest de Vitry-en-Perthois, est difficile à dater avec précision. Si une tradition semble faire remonter sa fondation à l'année 865, le premier document prouvant son existence est de 1097. A cette date, Philippe 1er, évêque de Châlons, donne l'autel de Sainte-Geneviève de Vitry à l'abbaye de Saint-Pierre-aux-Monts de Châlons-en-Champagne dirigée alors par l'abbé Lambert (1074-1099). Dès lors, l'église Sainte-Geneviève est un prieuré bénédictin rattaché à la grande abbaye châlonnaise. Il est soumis à la visite de l'évêque de Châlons-en-Champagne.

Crédit photo : © Geneanet- Massimo-Ok



## 👉 Vitry-en-Perthois (D)

L'histoire de Vitry-en-Perthois commence à la période romaine. La destruction de la ville de Perthes par les Huns en 451 puis sa reconstruction fait de Vitry-en-Perthois, la plus grande ville et ainsi la nouvelle capitale du Perthois, titre qu'elle cèdera au 16e siècle à la nouvelle cité bâtie par François 1er, Vitry-le-François. Découvrez le Perthois ou la Champagne humide, irriguée par des étangs et des rivières.

[En savoir plus](#) Wikipédia

Crédit photo : <http://rvtt-51.blogspot.com>



## 👉 Le mont Fourche à Vitry-en-Perthois (E)

Le mont de Fourche, point de vue, situé à 208 mètres d'altitude, point le plus élevé des collines qui surplombe la Saulx est appelé ainsi à cause des fourches patibulaires qui y furent érigées par les premiers comtes de Vitry, en marque de haute justice. Point stratégique pendant la 1ère guerre mondiale, il est devenu un vignoble avec un point de vue sur la plaine du Perthois.

Crédit photo : ©Massimo-Ok



## 👉 Pays du Perthois (F)

L'histoire a forgé ces paysages.

Au cours des siècles, le Perthois fut une région traversée par de grands axes de communication dont le contrôle fut âprement disputé lors de batailles. Au 12e siècle, Louis VII brûle Vitry-en-Perthois et massacra la population. Pendant la guerre de cent ans la forteresse du Perthois est détruite par Charles Quint. En 1545, François 1er reconstruit la ville au bord de la Marne depuis elle porte de nom de son bienfaiteur.

Au cours de la première guerre mondiale, la ville est un centre de commandement de la bataille de la Marne elle doit accueillir les blessés et subir les invasions allemandes.

En savoir plus

[Histoire du Perthois](#) : Le Trésor des régions

Crédit photo : <http://rvtt-51.blogspot.com>



## 📍 Collégiale Notre-Dame de l'Assomption à Vitry-le-François (G)

Édifice du 17<sup>e</sup> siècle avec une façade à deux tours de style classique. La collégiale possède un riche mobilier dont une grande partie est classée. Son édification sur l'emplacement d'une ancienne église date de 1629. Il fallut 125 ans pour terminer l'ensemble avec des boiseries à l'intérieur. L'ensemble du chœur et des chapelles absidiales seront terminées à la fin du 19<sup>e</sup> siècle.

[En savoir plus](#)

Crédit photo : Amis saint Colomban



## 📍 L'Hôtel de Ville et son parc renaissance à Vitry-le-François (H)

Vitry-le-François est à la confluence de plusieurs grandes voies de communication et de trois canaux.

Nommée autrefois « Vitry-en-Perthois », cette ancienne place forte fut démantelée par Charles Quint à la fin du 12<sup>e</sup> siècle. Puis François 1<sup>er</sup> fonda la ville en 1545 en lui donnant son nom et ses armes : une salamandre. C'est un architecte italien : Girolamo Marini qui dessina cette ville géométrique en damier s'articulant autour de sa place centrale et s'ouvrant aux points cardinaux sur quatre portes.

Profiter de votre visite du centre-ville de Vitry-le-François pour déambuler dans le parc de L'hôtel de ville, anciennement le couvent des Récollets. C'est un édifice civil situé à l'est du centre-ville de Vitry-le-François, sur la place de l'hôtel de ville. Avec son jardin, il fait l'objet d'un classement au titre des Monuments Historiques.

[En savoir plus](#)

Crédit photo : Amis saint Colomban