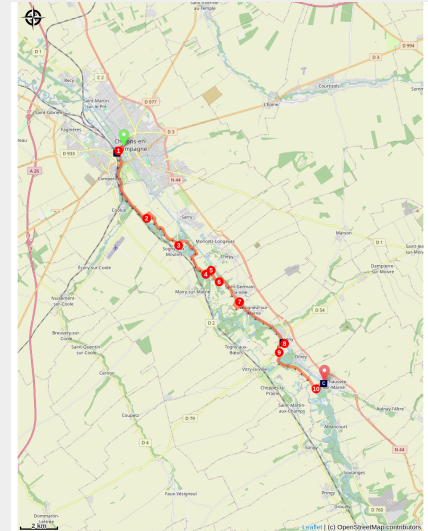


Châlons-en-Champagne à La Chaussée-sur-Marne

France - Grand Est



La Marne à Châlons-en-Champagne (Amis saint Colomban)



Des paysages du bord de Marne aux étendues céréalières alternant l'orge, le blé tendre, et le malt, marcher en découvrant un patrimoine diversifié.

Après avoir découvert le riche patrimoine de Châlons-en-Champagne vous empruntez la rive droite de la Marne, comme l'ont probablement fait les moines de Luxeuil allant rendre visite à leurs frères en Brie. Tout au cours de cette étape, la Marne en partie canalisée garde encore ses zones marécageuses, espaces naturel préservés, que vous découvrirez sur votre chemin. La Champagne-Ardenne est la troisième région productrice de céréales en France, les vastes étendues agricoles que vous traverserez en témoignent.

Infos pratiques

Pratique : Pédestre

Durée : 6 h

Longueur : 23.3 km

Dénivelé positif : 128 m

Difficulté : Moyen

Type : Etape

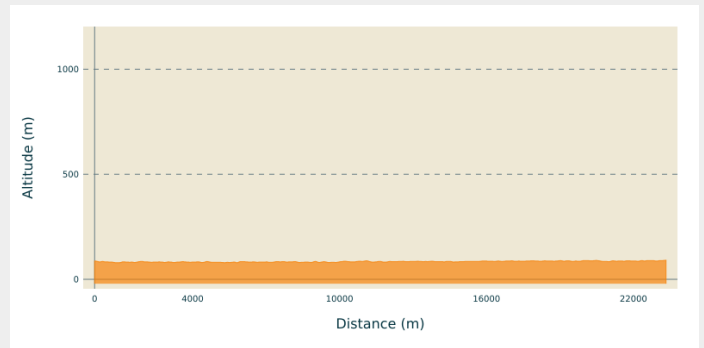
Itinéraire

Départ : Cathédrale Saint-Étienne de Châlons-en-Champagne Place Saint-Étienne 51 000 Châlons-en-Champagne

Arrivée : Église Saint-Pierre de Coulmiers 3 rue Hyppolyte Faure 51 240 La-Chaussée-sur-Marne

Communes : 1. Grand Est

Profil altimétrique

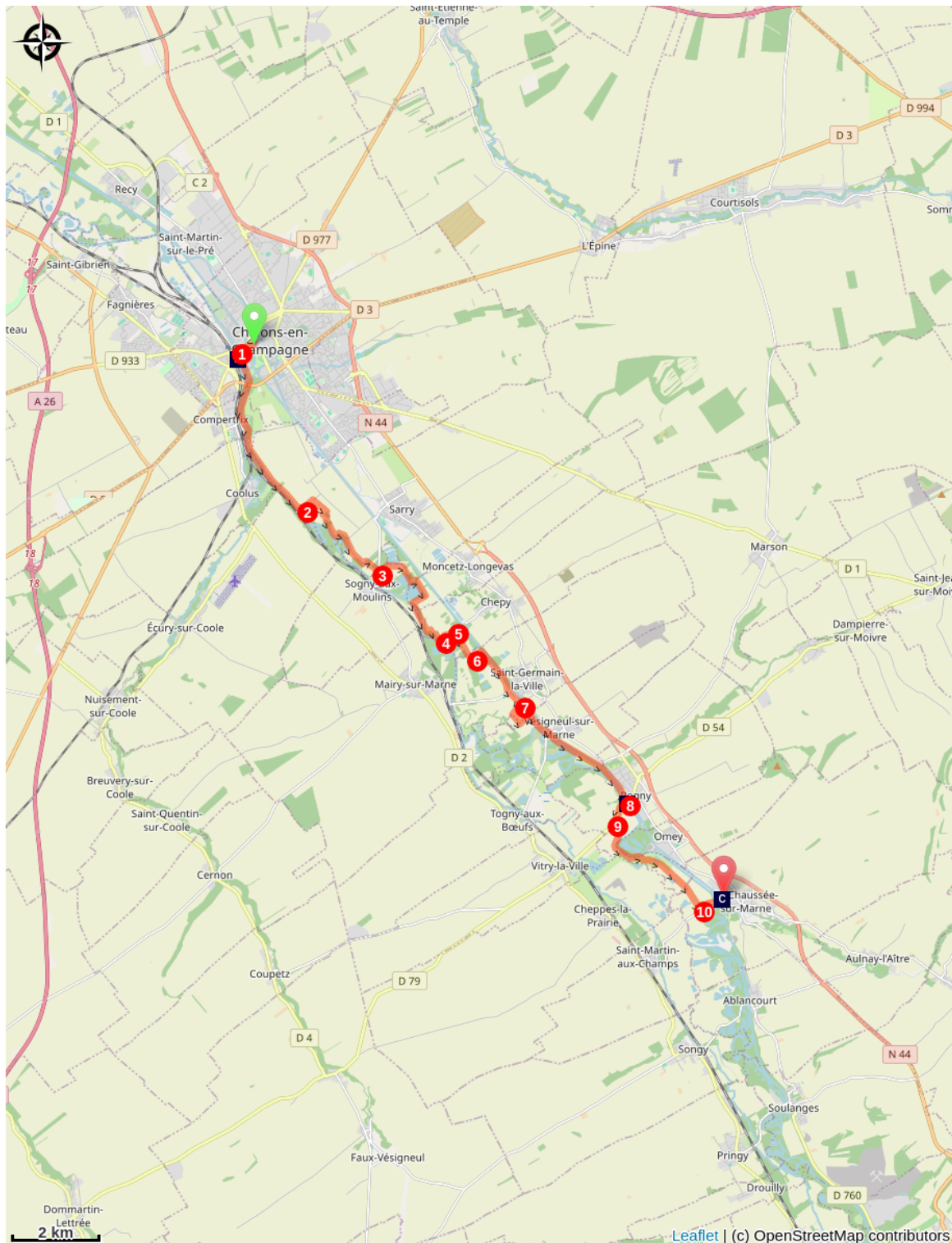


Altitude min 79 m Altitude max 91 m

Ce tracé emprunte la Via Francigena et le Chemin de Compostelle balisage rouge et blanc. Le Conseil départementale de la Marne a installé des panneaux indicateurs tout le long du parcours. En quittant la cathédrale Saint-Étienne à votre gauche vous traverserez le canal latéral à la Marne.

1. Arriver au pont de la Marne prendre à votre gauche et suivre la rivière.
2. Après avoir suivi la Marne sur 4 600 m bifurquer à gauche puis à droite pour éviter les zones inondables en bord de Marne.
3. Traverser la D80 et contourner les étangs et suivre à nouveau la rive droite de la Marne
4. Quitter le bord de Marne en direction de Chepy
5. Prendre le premier chemin à droite
6. Prendre à gauche puis suivre le canal latéral à la Marne
7. Traverser la D280 puis contourner les étangs et suivre le canal qui se trouve à votre gauche
8. Au pont de Pogny prendre à droite la D54 sur 500 m
9. Tourner à gauche vers le terrain de sport puis suivre la Marne
10. Prendre à gauche direction Mutigny-La-Chaussée-sur-Marne

Sur votre chemin...



La Marne, affluent de la Seine à Châlons-en-Champagne (A)

Les églises de Mutigny et La-Chaussée-sur-Marne (C)

Canal latéral de la Marne (B)

Toutes les infos pratiques

Recommandations

Attention ce parcours peut être modifié en raison des crues de la Marne.

Comment venir ?

Transports

[Gare SNCF](#)

Avenue de la Gare, 51000 Châlons-en-Champagne

Sur votre chemin...



↩ La Marne, affluent de la Seine à Châlons-en-Champagne (A)

Cette rivière prend sa source sur le plateau de Langres et 514 km plus en aval, elle se jette dans la Seine à Charenton-le-Pont. Elle fut une voie navigable très fréquentée au cours des siècles pour relier la Saône avec un canal. Les vestiges archéologiques sur les communes de Moncetz-Longevas et Pogny atteste une occupation funéraire au début du second Âge du Fer. Au cours du 7e et 8e siècles, les moines de Luxeuil ont régulièrement emprunté cette rivière pour visiter les nombreuses fondations luxoviennes en Brie.

[En savoir plus](#)

Crédit photo : Amis saint Colomban



↩ Canal latéral de la Marne (B)

Le canal latéral de la Marne participe à un vaste réseau de canaux reliant la Mer-du-Nord à la Méditerranée et à la Manche. Il mesure 67 km et compte 15 écluses. Sa construction date de la première moitié du 19e siècle. Quelques péniches empruntent encore ce canal principalement occupé par la navigation de plaisance.

[En savoir plus Wikipédia](#)

Crédit photo : Amis saint Colomban



🗺 Les églises de Mutigny et La-Chaussée-sur-Marne (C)

La commune de La Chaussée-sur-Marne est composée de deux communes Mutigny et Coulmier. L'église Saint-Martin de Mutigny date du 15e siècle.

L'église Saint-Pierre de Coulmier date du 12e siècle. Elle est de style roman en pierre de craie, au chevet polygonal d'inspiration rhénane et un clocher octogonal, classée au titre des Monument Historique depuis 1930. Aujourd'hui désacralisée, elle est devenue une salle de concert et d'exposition.

Crédit photo : Amis saint Colomban