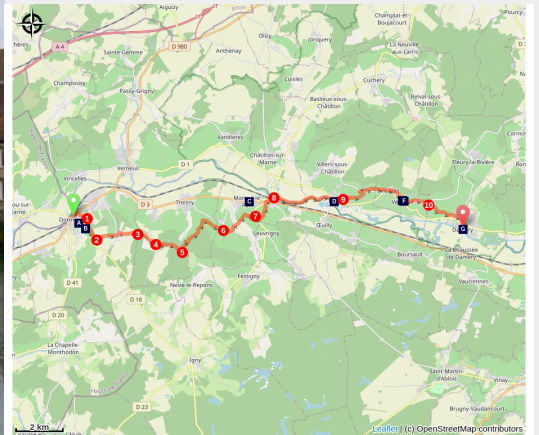


# Dormans à Damery

France - Grand Est



La Marne devant Damery (Amis de saint Colombar)



*Une balade dans les paysages champenois de la vallée de la Marne alternant, cultures céréalières, forêts, vignobles, berges de la Marne.*

Comme l'on fait les moines de Luxeuil pour rejoindre les fondations monastiques luxoviennes en Brie, vous suivrez la Marne en faisant quelques escapades dans les villages du vignoble champenois afin d'admirer les paysages de cette belle vallée.

## Infos pratiques

Pratique : Pédestre

Durée : 6 h

Longueur : 22.9 km

Dénivelé positif : 515 m

Difficulté : Moyen

Type : Etape

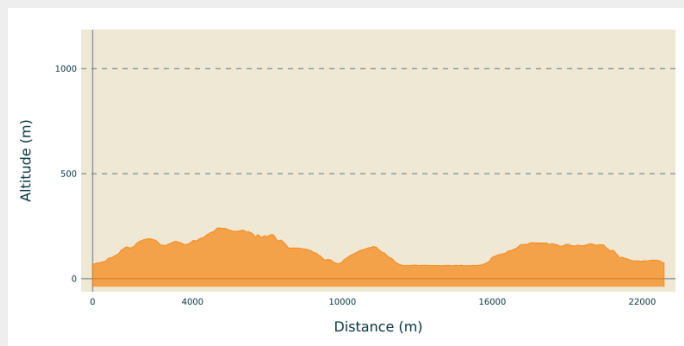
# Itinéraire

**Départ** : Église Saint-Hyppolyte, 6 rue des Grands Remparts 51 700 Dormans

**Arrivée** : Église Saint-Georges, 1 Place de l'Église 51480 Damery

**Communes** : 1. Grand Est

## Profil altimétrique



Altitude min 62 m Altitude max 242 m

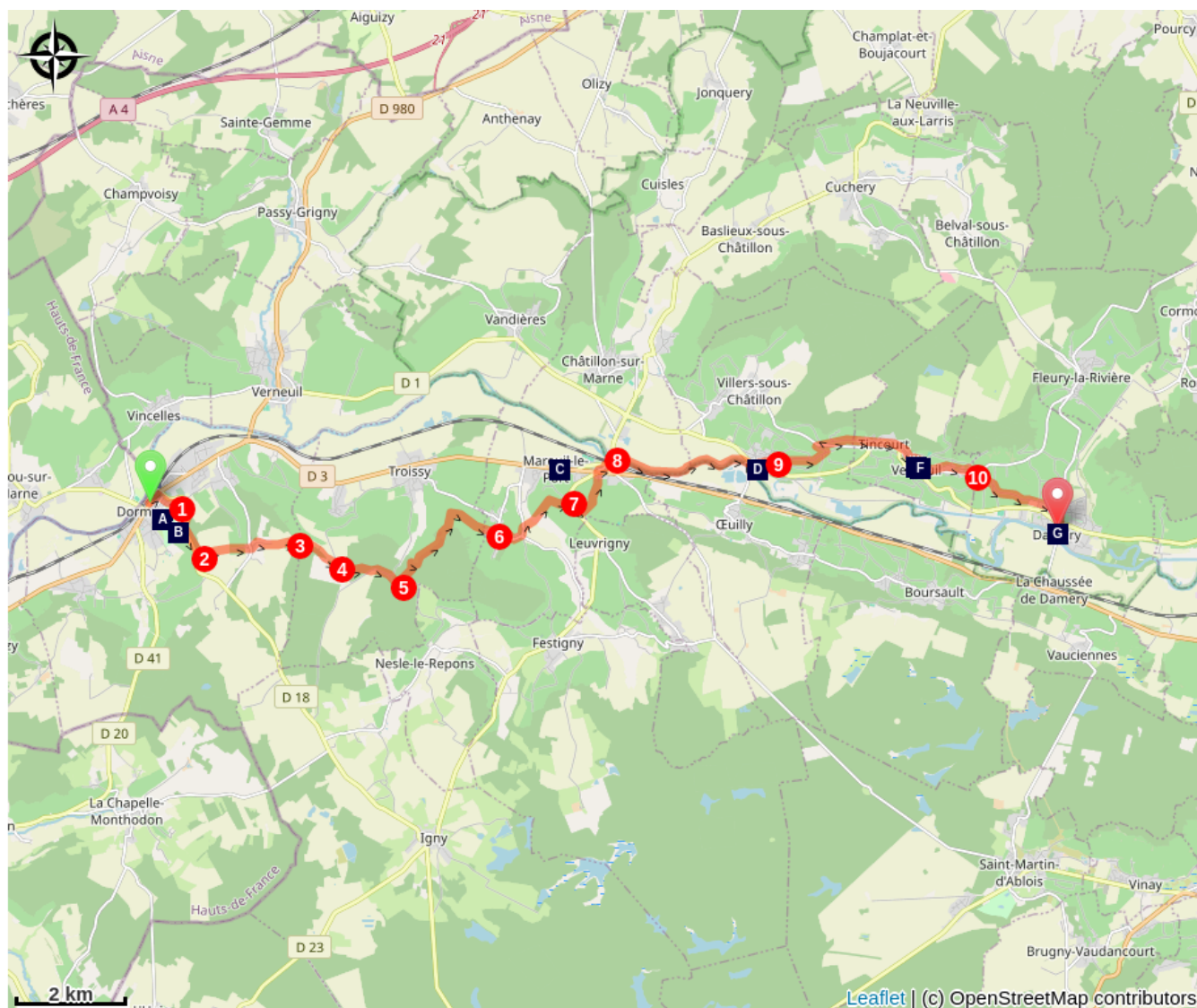
Depuis le chœur de l'église, direction rue Jean de Dormans à gauche, passer place du Luxembourg, première à droite, rue du Maréchal Foch puis rue Claude Nicolas Ledoux

1. A droite au carrefour et à gauche au carrefour suivant. Remonter la rue du Chemin Vert, tourner à droite sur la départementale puis après 100 mètres à gauche entre vignobles et forêts
2. Au carrefour avec chemin d'accès à la route départementale tourner à gauche, traverser les cultures jusqu'au village de Vassy, au carrefour dans le village prendre en face de vous légèrement à gauche, rue des Marinières, suivre le chemin goudronné puis le chemin de terre
3. Avant d'arriver dans le vignoble prendre à droite dans le bois en longeant le vignoble. Après 900 mètres prendre à droite puis à gauche.
4. A la sortie du bois prendre la route à droite sur 400 mètres puis chemin à gauche
5. Au carrefour prendre à gauche traverser le chemin dans la clairière et longer le vignoble. A la source des Chaudriers obliquer vers la gauche dans le vignoble, prendre deuxième chemin à droite direction Cerseuil
6. Au carrefour dans Cerseuil prendre à gauche puis à droite, sentier du clos de Tirvet, au carrefour D 523 prendre à gauche puis la deuxième à gauche. Première à droite dans le vignoble jusqu'à la fin du chemin à gauche
7. Traverser la D23 et prendre chemin légèrement à votre gauche puis première à gauche, tout droit jusqu'à Port à Binson. Traverser l'avenue Paul Doumer en direction du pont sur la Marne
8. Après le pont prendre à droite pour longer la Marne jusqu'au village de Reuil, Passer devant l'église à gauche rue du Pont, à droite Grande Rue, deuxième à gauche, à droite et à gauche rue du Château
9. Après rue du Château prendre à droite rester sur le chemin goudronné, bifurquer à droite sur chemin goudronné puis deuxième chemin à gauche en direction de Tincourt. Traverser Tincourt, rue de la Source, deuxième rue à gauche, rue de la Poterie, traverser Venteuil
10. A la sortie de Venteuil prendre à gauche chemin d'Arty-Haut. Arty prendre à droite au carrefour D22a prendre à gauche puis à droite rue de Damery, rester sur le chemin goudronné jusqu'à Damery. Au cimetière prendre à droite, rue Paul Douce, tout droit vous arrivez à l'église de Damery.

[Office de Tourisme](#) : Paysages de Champagne  
03 26 58 32 86

[Parc naturel des Montagnes de Reims](#)  
03 26 59 44 44

# Sur votre chemin...



🏰 Château de Dormans (A)

🏰 Église Saint-Rémy à Mareuil-le-Port (C)

🏰 Venteuil, la révolte des vignerons en 1911 (E)

🏰 Église Saint-Georges de Damery (G)

🏰 Mémorial des Batailles de la Marne (1914-1918) à Dormans (B)

🏰 Église Saint-Martin de Reuil (D)

🏰 Église Sainte-Geneviève de Venteuil (F)

# Toutes les infos pratiques

## Comment venir ?

Transports

[Gare SNCF](#), rue de la Gare 51700 Dormans

[Bus en France](#)

# Sur votre chemin...

---



## Château de Dormans (A)

Le premier château a été construit en 925. A partir de 1340, la famille Dormans a reconstruit un château médiéval, l'édifice est resté dans cette famille pendant trois siècles. Il fut ensuite la propriété d'illustres familles comme les Condé, Conti, de Broglie, de Ligne, de La Rochefoucauld. Son aspect féodal s'est peu à peu estompé au fil du temps en le transformant en une agréable résidence, tout en réduisant son emprise.

Il est restauré après 1918 dans le style Louis XIII. Propriété privée jusqu'en 1919, elle est acquise par "L'oeuvre de la Chapelle de la Reconnaissance de la Marne à Dormans" qui y construit le Mémorial des Batailles de la Marne.

Propriété de la ville de Dormans, le château n'est pas ouvert à la visite.

Crédit photo : Association Colombar en Brie

---



## Mémorial des Batailles de la Marne (1914-1918) à Dormans (B)

La première bataille de la marne de septembre 1914 a déjà été évoquée avec le monument de La Ferté sous Jouarre.

Le mémorial de Dormans fut inauguré en 1931 après 10 années de travaux, pour rappeler le sacrifice de 112 000 soldats coté franco-anglais et 83 000 allemands. L'initiative en revient à la famille de La Rochefoucauld, la duchesse d'Estissac, au Maréchal Foch, au Cardinal Luçon et à Monseigneur Tessier. Selon le maréchal Foch le site est le point synthétique des deux batailles de la Marne.

Le haut monument dégage un vaste point de vue sur la vallée de la marne, et on prendra le temps de parcourir ce lieu de recueillement comportant une chapelle, une crypte, un ossuaire et un cloître. Ouvert en accès libre de 14 à 18h.

### [En savoir plus](#)

Crédit photo : Association Colombar en Brie



## 📷 Église Saint-Rémy à Mareuil-le-Port (C)

L'église Saint-Rémi remplaça l'oratoire voisin de l'ancien château-fort du 10e siècle. Son clocher romane date du 12e siècle. Le reste de l'édifice est gothique mais de deux époques différentes. L'église subit d'importantes modifications au 16e siècle, le clocher date de cette époque, elle conserve de beaux vitraux du 16e siècle.

Crédit photo : Amis de saint Colomban

---



## 📷 Église Saint-Martin de Reuil (D)

Datant du 12e et 13e siècle, l'église est en croix latine, à trois vaisseaux, avec transept et un chevet droit. Nef, bas-côtés et chevet sont recouverts d'un plafond plat en bois, tandis que le transept nord reçoit une voûte d'ogives quadripartite nervurée. La croisée du transept est revêtue d'une voûte maçonnée. Elle subit de nombreuses restaurations au 19e et 20e siècles

[En savoir plus](#)

Crédit photo : Amis de saint Colomban

---



## 📷 Venteuil, la révolte des vignerons en 1911 (E)

Suite à de mauvaises récoltes de raisins entre 1907 et 1911 conséquences du phylloxéra qui ravage la majorité des vignobles français, la Champagne n'est pas épargnée. Les viticulteurs s'approvisionnent dans l'Aube dont l'appellation Champagne est interdite suite à un décret de 1908. Des manifestations sont organisées pour bloquer les viticulteurs se fournissant dans le département voisin. Des destructions de caves sont engagées, le préfet fait intervenir l'armée les deux départements sont en guerre.

Venteuil a été durement touché par cette révolte et une plaque sur le mur de la mairie rappelle cet évènement.

[En savoir plus](#)

Crédit photo : Amis de saint Colomban

---





## 📍 Église Sainte-Geneviève de Venteuil (F)

L'église de Venteuil est dans la tradition des églises champenoises en zone rurale. Sa construction est datée de la fin du 12e siècle ou au début du 13e siècle. Au cours du temps elle fut remaniée à plusieurs reprises notamment au 17e et 18e siècles.

Crédit photo : Amis de saint Colomban

---



## 📍 Église Saint-Georges de Damery (G)

L'église Saint-Georges a été le siège d'un prieuré entre le 12e siècle et le 16e siècle.

La terre de Damery faisait partie du domaine royal. Un diplôme de 870 indique que la villa de Damery a été donnée aux bénédictins de l'Abbaye Saint-Médard de Soissons.

Une église existe au début du 12e siècle car en 1101 un conflit est apparu au sujet de l'autel de l'église de Damery. En effet l'évêque de Soissons, Hugues de Pierrefonds, a offert l'autel au chapitre de la cathédrale de Soissons. L'autel est finalement restitué à l'abbé de Saint-Médard de Soissons.

[En savoir plus](#)

Crédit photo : Amis de saint Colomban