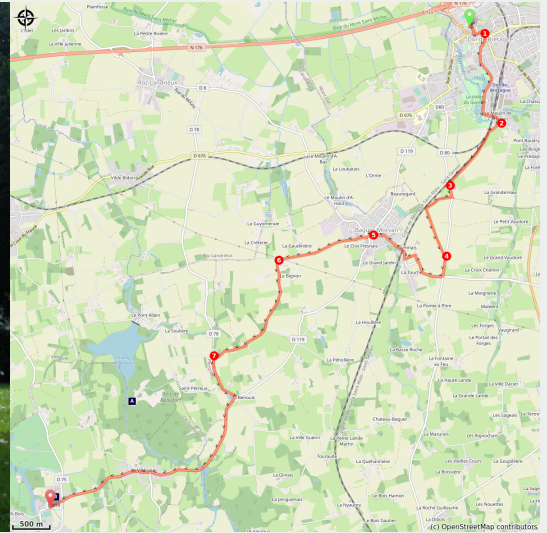


Dol de Bretagne à Le Tronchet

France - Bretagne



Cathédrale de Dol de Bretagne (alain.faverais)



Du marais vers la forêt

Petite étape de transition sur les routes de l'arrière-pays dolois

Infos pratiques

Pratique : Pédestre

Durée : 3 h 24

Longueur : 13.4 km

Dénivelé positif : 134 m

Difficulté : Très facile

Type : Etape

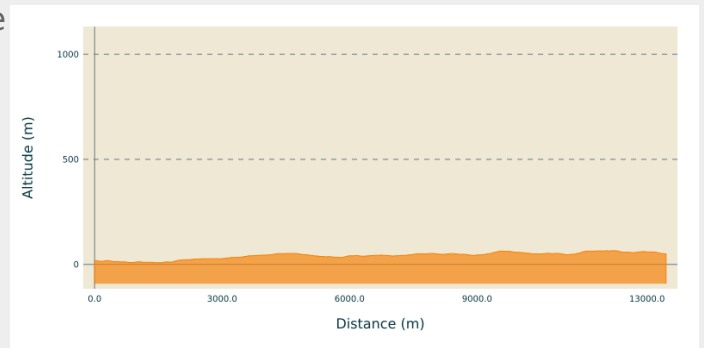
Itinéraire

Départ : Cathédrale St Samson – Place de la Cathédrale – 35120 – Dol de Bretagne

Arrivée : Abbaye – 35540 – Le Tronchet

Communes : 1. Bretagne

Profil altimétrique

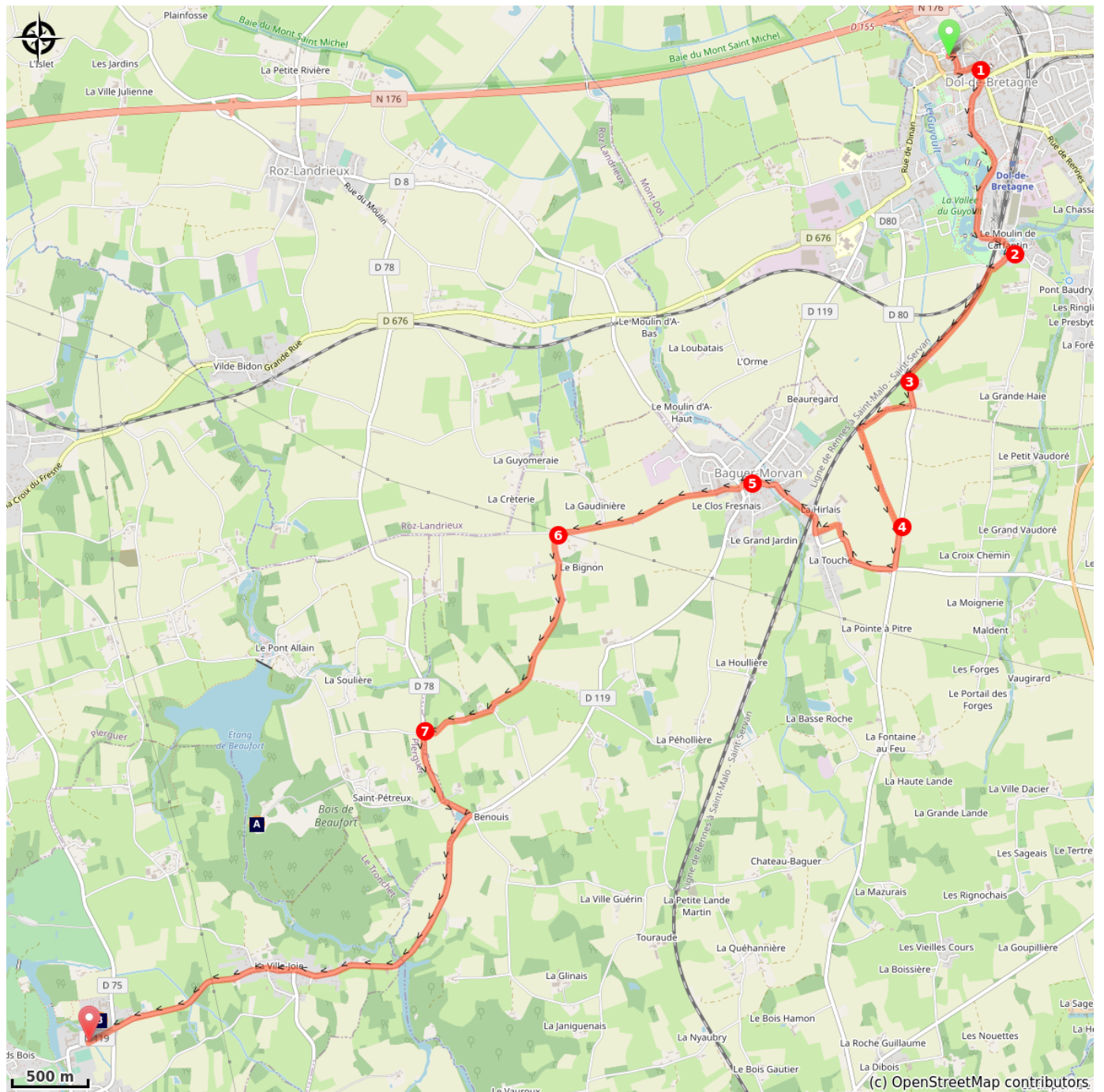


Altitude min 8 m Altitude max 65 m

Depuis la cathédrale, rejoindre la rue principale et ses maisons à pan de bois, et la remonter jusqu'à la rue de la mairie.

1. Prendre à droite et se diriger vers la piscine. Poursuivre jusqu'au village de Carfantin.
2. A Carfantin, après le passage sous la voie ferrée, possibilité de détour vers la fontaine de Carfantin. Revenir sur la route et tourner à droite pour prendre le chemin qui longe la voie ferrée jusqu'au passage à niveau de la D80. (balisage PR)
3. Au passage à niveau, prendre à gauche la D80, puis à prendre à droite, le chemin qui revient vers la voie ferrée. Arrivés à celle-ci, reprendre à gauche pour rejoindre à nouveau la D80
4. Prendre à droite la D80, puis de nouveau à droite vers le bourg de Baguer-Morvan.
5. Longer l'église et continuer tout droit, rue du Clos Fresnais.
6. Prendre à gauche en direction du village de « Le Bignon ». Continuer la route jusqu'au carrefour avec la D78.
7. Tourner à gauche et suivre jusqu'au Tronchet.

Sur votre chemin...



 Abbaye de Beaufort (A)

 Abbaye du Tronchet (B)

Toutes les infos pratiques

En coeur de parc

Le Parc national est un territoire naturel, ouvert à tous, mais soumis à une réglementation qu'il est utile de connaître pour préparer son séjour

Comment venir ?

Transports

Les modes de transports de Bretagne sont regroupés sur [Breizhgo](#) et [Mobibreizh](#).

Accès routier

Gare TGV à Dol

Accès routier par la 4 voies Caen à Dinan

Sur votre chemin...



Abbaye de Beaufort (A)

Monastère de moniales dominicaines appartenant à l'ordre des Prêcheurs (ordre apostolique fondé par St Dominique) situé à proximité de l'étang de Beaufort

[En savoir plus](#)

Crédit photo : alain.faverais



Abbaye du Tronchet (B)

Il ne reste rien de l'abbaye du XIIème. Les bâtiments restants sont ceux de l'abbaye bénédictine du XVIIème. Sont encore visibles aujourd'hui les arcades du cloître, l'église abbatiale et hostellerie utilisée aujourd'hui en lieu d'exposition.

[En savoir plus](#)

Crédit photo : alain.faverais