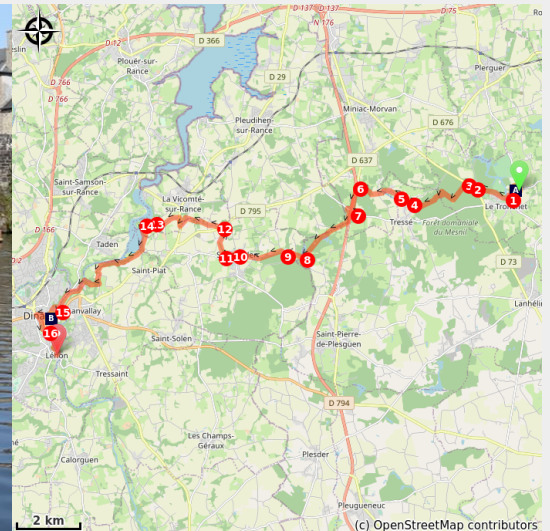


# Le Tronchet à Léhon

France - Bretagne



Port de Dinan (alain.faverais)



## Infos pratiques

Pratique : Pédestre

Durée : 6 h 24

Longueur : 25.9 km

Dénivelé positif : 444 m

Difficulté : Moyen

Type : Itinérance

## *D'une abbaye à l'autre*

Étape à travers les forêts domaniales du Mesnil et de Coëtquen se treminant en longeant le côté sauvage de la Rance.

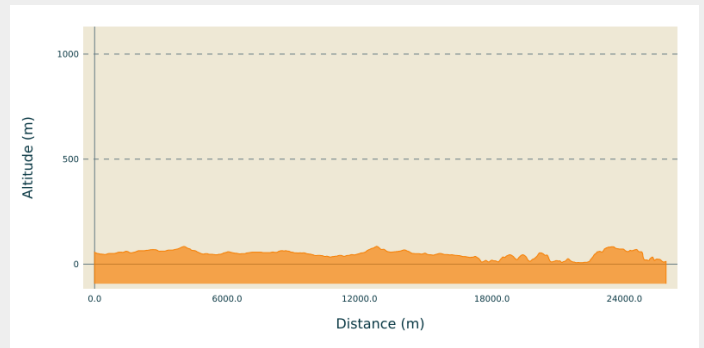
# Itinéraire

**Départ :** Abbaye - 35540 - Le Tronchet

**Arrivée :** Abbaye - 22100 - Léhon

**Communes :** 1. Bretagne

## Profil altimétrique



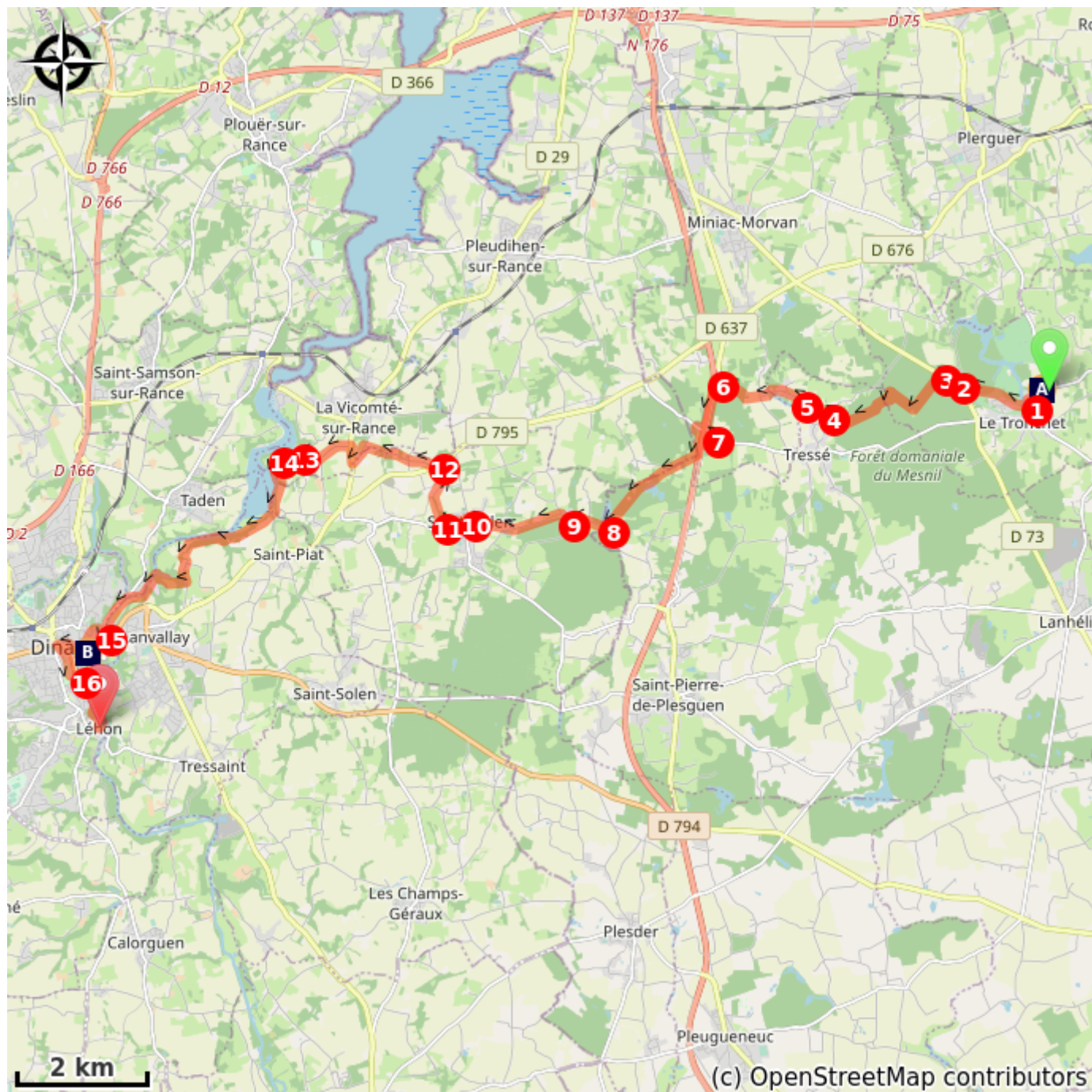
Altitude min 7 m Altitude max 85 m

En quittant l'abbaye, reprendre la route à droite.

1. Après l'hôtel, tourner à droite le chemin en extrémité de l'étang vers le golf et continuer jusqu'à la D73.
2. Prendre la D73 à droite
3. Après être passé le château du Haut-mesnil sur votre droite, prendre l'allée forestière sur votre gauche. Entre les allées, les traces des chemins d'exploitation, les pistes VTT, il est très difficile de se repérer dans la forêt du Mesnil. Sans GPS il est conseillé de continuer la D73 jusqu'au carrefour et prendre à gauche vers le village du Rouesnel pour rejoindre le sentier au Bosselets.
4. A la sortie de la forêt, traverser la route et continuer le chemin en direction du Gué Briand.
5. Arriver sur la route, prendre à droite et traverser le village du Gué Briand. Traverser le C13 et prendre le chemin pour se diriger vers la 4 voies.
6. Prendre à gauche et suivre la route qui longe la 4 voies.
7. Passer sous la 4 voies, puis prendre à gauche le chemin qui longe la 4 voies de l'autre côté. Tourner à gauche sur le chemin qui traverse le bois de Coët Cantel jusqu'à l'étang de Noël Davy.
8. A l'extrémité de l'étang, prendre à gauche en direction de Coëtquen
9. Dans le village, avant le château, prendre à droite puis à gauche en direction de St Hélien.
10. Dans St Hélien, se diriger vers l'église et prendre à droite en face de l'école en direction du château d'eau.
11. Au bout de ce chemin, prendre à droite et continuer jusqu'à la D795.
12. Traverser la D795, (allée couverte sur votre droite), tourner à gauche et prendre la route qui descend à droite et continuer jusqu'au village de « Le Chatellier ».
13. Dans le village, prendre à gauche et descendre vers la Rance
14. Prendre le fossé qui protégeait autrefois l'éperon barré situé sur votre droite. Suivre le chemin le long de la Rance jusqu'à l'entrée de Dinan.
15. Traverser la Rance et monter le rue de Jerzual. Rejoindre la basilique Saint-sauveur, traverser la ville jusqu'à l'esplanade de la Résistance et longer les remparts.

16. Avant que la rue ne passe sous les remparts, prendre à droite puis à gauche vers le centre de formation et descendre vers la Rance. Longer la rivière à droite jusqu'à l'abbaye de Léhon.

# Sur votre chemin...



 Abbaye du Tronchet (A)

 Dinan (B)

# Toutes les infos pratiques

## **Recommandations**

La traversée de la forêt du Mesnil est difficile sans GPS.

Entre les allées, les traces des chemins d'exploitation, les pistes VTT, il est très difficile de se repérer. Sans GPS il est conseillé de continuer la D73 jusqu'au carrefour et prendre à gauche vers le village du Rouesnel pour rejoindre le sentier au Bosselets.

## **Comment venir ?**

Transports

Les modes de transports de Bretagne sont regroupés sur [Breizhgo](#) et [Mobibreizh](#).

# Sur votre chemin...

---



## Abbaye du Tronchet (A)

Il ne reste rien de l'abbaye du XIIème. Les bâtiments restants sont ceux de l'abbaye bénédictine du XVIIème. Sont encore visibles aujourd'hui les arcades du cloître, l'église abbatiale et hostellerie utilisée aujourd'hui en lieu d'exposition.

[En savoir plus](#)

Crédit photo : alain.faverais

---



## Dinan (B)

Dinan, ville médiévale, ceinturée par 3 km de remparts et son château du 14ème dominant la Rance. En partant de la rivière, on peut accéder à la ville par la rue escarpée de Jerzual et ses anciennes échoppes.

En centre ville, nombreuses maisons à pan de bois.

Le cœur de Bertrand du Guesclin repose dans la Basilique St sauveur (12ème siècle)

[En savoir plus](#)

Crédit photo : alain.faverais