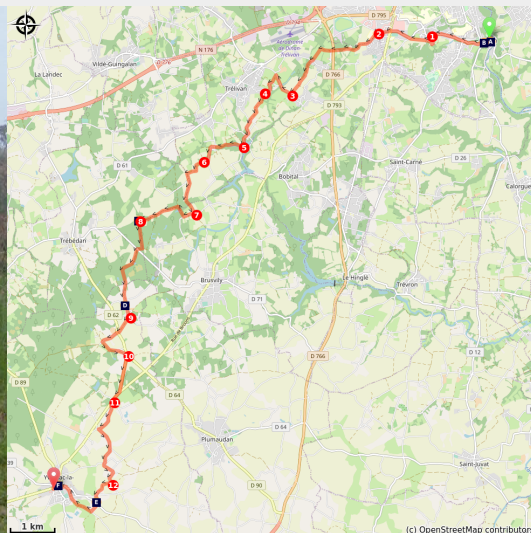


Lehon à Yvignac la Tour

France - Bretagne



Quelque part sur le chemin... (Amis Bretons de Colomban)

Le pays Poudouvre

Durant cette étape, nous traverserons le Pays Poudouvre. Subdivision de l'Évêché de St Malo et bien que l'on y parle gallo ou français, son nom, d'origine bretonne, signifie le « pays des eaux ». On longera en effet des étangs plus au moins grands en zone cultivée ou dans les bois. Un chevreuil pourra éventuellement croiser votre chemin. Dans les villages, prenez le temps de regarder l'habitat traditionnel en pierre ou en pisé.

Infos pratiques

Pratique : Pédestre

Durée : 5 h 42

Longueur : 23.2 km

Dénivelé positif : 301 m

Difficulté : Moyen

Type : Etape

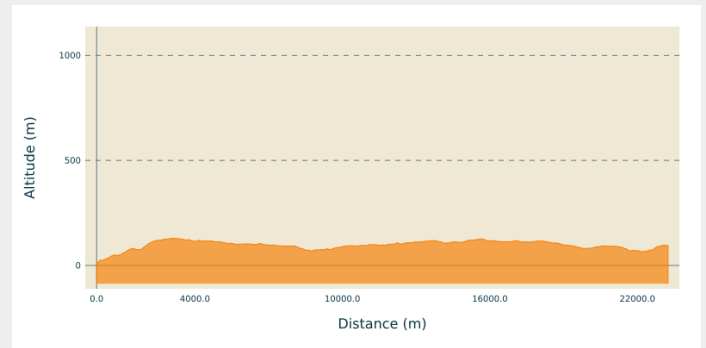
Itinéraire

Départ : Abbaye - 22100 - Léhon

Arrivée : Eglise Saint-Malo – Place des
Terre-Neuvas – 22350 - Yvignac la Tour

Communes : 1. Bretagne

Profil altimétrique



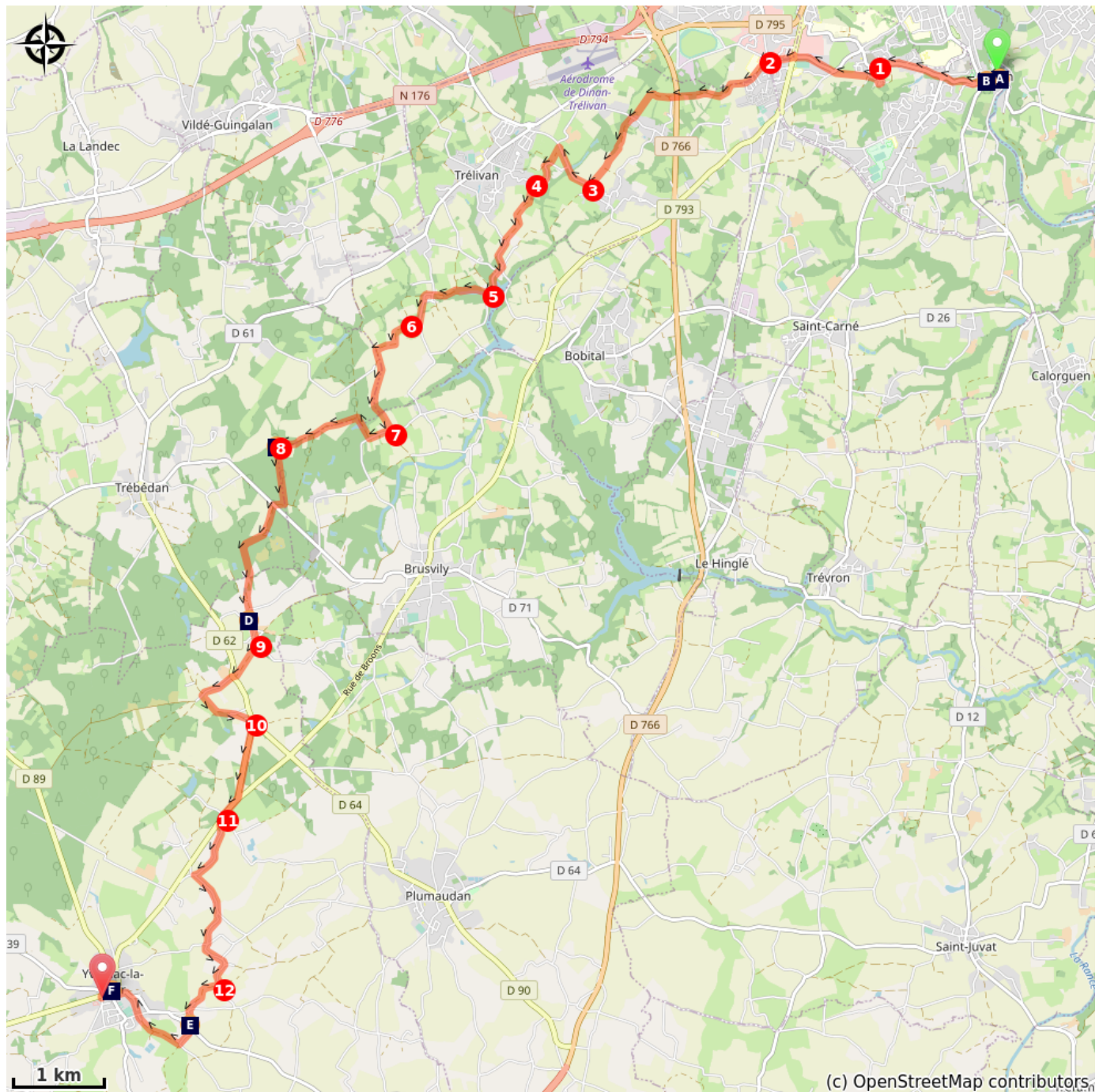
Altitude min 13 m Altitude max 129 m







Au départ de l'abbaye de Léhon, remonter le village en direction du château. Le longer et, après le rond-point, continuer tout droit par l'avenue de la Grande-Haye.

1. Avant un grand virage à droite, prendre à gauche, le chemin de la Marotais. Dans le village, continuer le chemin qui fait pratiquement un demi-tour. Au virage à droite, continuer tout droit par le chemin de l'enfer en direction de St Suliac. A la fin du chemin, continuer tout droit par la rue de St Suliac. Au rond-point, continuer par la rue des vignes.
2. Au rond-point avant l'Epahd, prendre le chemin à gauche, entre l'établissement et le lotissement. Continuer ce chemin jusqu'à la D765. Traverser la départementale et continuer jusqu'au village de La Porte Grissault.
3. Prendre la route à droite, passer la route d'accès au château de Vaucouleurs, et prendre le chemin suivant à gauche.
4. Après avoir passé le lieu-dit et avant d'entrer dans le village de Trélivet, prendre le chemin à gauche (chemin de petite randonnée). Continuer jusqu'à La Pleuvrie.
5. Après le village, la route longe l'étang. Au premier carrefour, et avant de passer sur la digue, prendre le chemin à 45° à droite. Rejoindre la route à la Rivonnais et continuer tout droit jusqu'au carrefour de la Tourtelais. Prendre à droite.
6. Dans le village de la Tourtelais, prendre le chemin qui part à gauche. Au croisement, quitter le PR et prendre le chemin à gauche. Continuer ce chemin tout droit jusqu'à la route (traversée à gué du petit ruisseau).
7. A la route, prendre à droite sur quelques centaines de mètres et prendre le chemin à droite. Après l'étang, ce chemin tourne à gauche en longeant la forêt.
8. Au carrefour marqué par une croix de granit, prendre à gauche, le chemin des sept bornes. Au carrefour suivant, prendre à gauche, traverser la D71 et continuer jusqu'au village de Haut-Lannouée.
9. Traverser le village et prendre le chemin à droite vers Bas-Lannouée. A Bas-Lannouée, traverser la D62 et continuer tout droit. Au carrefour suivant prendre le chemin à gauche, en direction du bois et de Lannouée. A l'entrée du village, prendre le chemin à 45° à droite et continuer jusqu'à la D62.
10. Arrivé à la D62 prendre la route à droite vers les éoliennes. Continuer jusqu'à la D793. La prendre sur la droite jusqu'au carrefour suivant.
11. Prendre à gauche, la route qui part parallèlement à la D793. Après avoir passé le Champ Robin, prendre à gauche vers la Cour Bague. Continuer jusqu'aux villages de la Basse Boissière et de la Haute Boissière.

12. Passé le village de la Haute Boissière, prendre le chemin à droite vers le village de la Roche puis celui de Trélée. Dans le village de Trélée, prendre à droite vers le Pont Renais. Passé celui-ci, tourner à droite et rejoindre l'église de Yvignac la Tour. (nombreuse maisons du 17ème et 18ème siècle avec des pierres gravées en façade)

Sur votre chemin...



-  Abbaye de Léhon (A)
-  Le chemin des sept bornes (C)
-  Chapelle St Firmin (E)
-  Château de Léhon (B)
-  Commanderie du Temple de Lannouée (D)
-  Eglise de Yvignac la tour (F)

Toutes les infos pratiques

Comment venir ?

Transports

Les modes de transports de Bretagne sont regroupés sur [Breizhgo](#) et [Mobibreizh](#).

Parking conseillé

Parking de la Piscine - 22100 - Léhon

Sur votre chemin...




Abbaye de Léhon (A)

Léhon est une petite cité de caractère située dans une boucle de la Rance au pied de la ville de Dinan.

Elle possède des ruines d'un ancien château fort ainsi qu'une abbaye bénédictine dédiée à St Magloire dont la fondation remonterait au IX^{ème} siècle. Construite sur les bords de la Rance, on peut y découvrir l'église abbatiale et le cloître, le réfectoire des moines et les bâtiments conventuels qui proposent des expositions d'art.

[Pour en savoir plus](#)

Crédit photo : alain.faverais



Château de Léhon (B)

Le château est déjà signalé en 1034. Il est composé d'une enceinte rectangulaire munie de huit tours. Il fut rasé en 1169 par Henri II, roi d'Angleterre.

Ses ruines ont été utilisées pour construire le cloître.

Crédit photo : Amis Bretons de Colombar



Le chemin des sept bornes (C)

Ce voie ancienne médiévale ou romaine (ancienne voie Corseul-Rieux) n'a pas encore fait l'objet de recherches archéologiques.. Elle commence par la croix Cenefut (son socle daterait du Moyen-Age), puis, sur 1400m, elle est jalonnée de bornes monolithiques de 1,00m à 1,60m de hauteur et écartées de 200m environ. Il reste 6 bornes.

Plusieurs hypothèses ont été émises quant à leur utilité, mais aucune n'a été jugée satisfaisante.

Crédit photo : Amis Bretons de Colombar



Commanderie du Temple de Lannouée (D)

Construite sur un point haut de la commune d'Yvignac, la commanderie est mentionnée pour la 1ère fois à la fin du XIIème siècle.

A la suppression de l'Ordre du Temple La Nouée passe à l'Ordre de St Jean de Jerusalem. Elle devient progressivement une commanderie centrale.

La nef de la chapelle a disparu au XIXème siècle. Le chœur, sans doute la partie la plus ancienne) est restauré en 1980.

Ce site a été inscrit à l'inventaire des monuments historiques en 1976.

Belle croix de chemin au carrefour de Bas Lannouée.

Crédit photo : Amis Bretons de Colombar



Chapelle St Firmin (E)

La chapelle de St Firmin est située dans le village de Trélée. De plan rectangulaire, elle daterait du XVIIIème siècle, avec reconstruction au XIXème. Elle est accolée à bâtiment de ferme et comporte plusieurs statues en bois. Le village comporte de nombreuses maisons du XVIIème et XVIIIème siècle avec des pierres gravées en façade.

Crédit photo : Amis Bretons de Colombar



Eglise de Yvignac la tour (F)

L'ancien clocher menaçant ruine, il fut décidé en 1865 de le démolir et de la remplacer par la tour de 32m de hauteur qui fut achevée en 1874

En 1878 c'est l'église qui menace ruine à son tour. Il est décidé de la reconstruire. Mais le 1 aout 1879 l'église est classée Monument Historique. Sa restauration est entreprise en 1882. Les travaux seront conduits par Corroyer restaurateur du Mont St Michel

La précision "la tour" a été ajoutée récemment au nom de la commune de Yvignac pour éviter la confusion avec Yffignac

La visite de la tour est possible sur rendez-vous auprès de la mairie

A coté de l'église, on peut voir un if remarquable de 750 ans. Il est entièrement creux. Le 15 aout 2017 il y a été établi un record d'Europe du plus grand nombre de personnes dans un arbre creux: 58 personnes sont parvenues à y entrer simultanément. A ses pieds, fut enterré en 1794, le recteur Guillaume Gauvin, décédé pendant la Révolution au village de Lannouée

Crédit photo : Amis Bretons de Colombran