Yvignac la Tour à St Méen le Grand

France - Bretagne

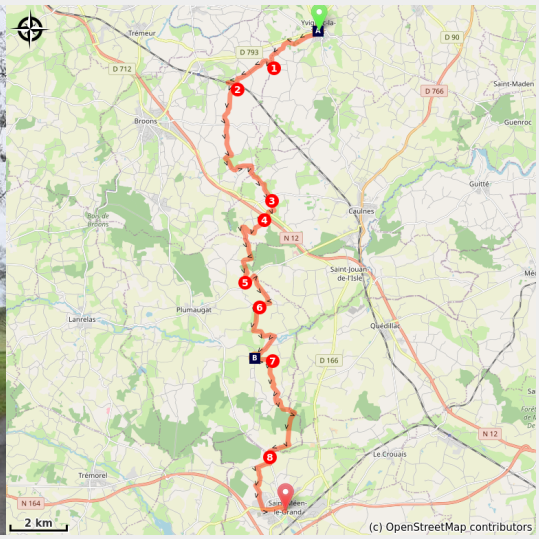

Chapelle de la Ville Morel (Amis Bretons de Colomban)

Vers les sources de la Rance

La Rance prend sa source dans les monts du Méné. Nous la traverserons alors qu’elle n’est encore qu’un ruisseau. Les rivières que nous rencontrerons après elle, se dirigeront dorénavant vers le Sud. Le début de l’étape traverse des zones agricoles remembrées. Avantage : les chemins sont bien tracés et le regard porte loin. Inconvénient : pas beaucoup de végétation ni d’oiseaux.

Le type d’habitat va lentement évolué pendant cette étape. Au départ les maisons sont construites en granit, puis elles le seront en pisé (construction à base de terre et de paille)-le soubassement des murs restant en pierre avec une hauteur proportionnelle à la fortune réelle ou affichée des propriétaires. Le schiste commencera à apparaître à la fin de l’étape.

Infos pratiques

Pratique : Pédestre

Durée : 7 h 36

Longueur : 30.5 km

Dénivelé positif : 329 m

Difficulté : Difficile

Type : Etape

Itinéraire

Départ : Place de l'église - Yvignac la Tour
Arrivée : Place du Général de Gaulle - Abbaye de St Méen le Grand
Communes : 1. Bretagne

Profil altimétrique

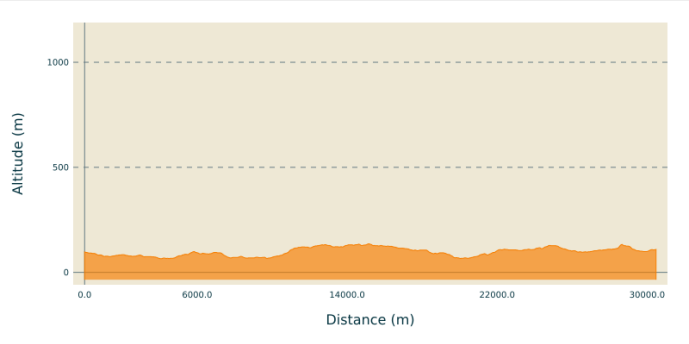

Altitude min 65 m Altitude max 136 m

Au départ de l’église d’Yvignac, prendre la rue du Guesclin en direction de Broons. Prendre la première rue à gauche, en direction de la caserne des pompiers, puis, la rue à droite en direction du manoir (exploitation agricole). Continuer sur le chemin, parallèlement à la D793.

1. Au village de Biterne, prendre la route à droite, puis le chemin à gauche. Poursuivre jusqu’à la voie ferrée, que l’on longera un peu pour passer dessous et revenir vers le village de Lessard.
2. Avant le village de Lessard, prendre le chemin à droite et le suivre jusqu’au bout. Prendre alors à droite vers la Ville Davy. Dans le village, prendre le chemin à gauche. Le suivre jusqu’au lieu-dit de Clémiclé, puis la D25.
3. Arrivé à la D25, prendre le chemin qui part devant, légèrement à droite. Rejoindre la D712 et prendre le pont qui traverse la quatre-voies N12.
4. Passé le pont, prendre le chemin à gauche et monter jusqu’aux réservoirs. Arrivé à ceux-ci, tourner à droite. Au carrefour suivant, prendre à droite et poursuivre jusqu’au lieu-dit de la Motte Blanche. Passées les maison, prendre à gauche et rejoindre la D46 à la Ville ès Noës.
5. Prendre la D46 à gauche, puis, à la Ville Donnais, prendre le chemin à droite. Continuer tout droit jusqu’au lieu-dit de la Ville Hazard et prendre à droite.
6. Au calvaire, prendre le chemin à gauche. Le suivre jusqu’au lieu-dit du Breuil et prendre la route à gauche. Au carrefour, prendre à droite et traverser la Rance. Poursuivre jusqu’au Bénin. Passer devant la chapelle et prendre à gauche en direction du Haut-Bénin. En haut de la côte, prendre le chemin à droite.
7. Se diriger vers Iffetz. Au carrefour après le village, prendre à gauche, puis à droite en direction de la forêt. Au carrefour prendre le chemin à droite et traverser la forêt. Au lieu-dit de la Martinais, prendre à droite et rejoindre la D125.
8. Tourner à gauche jusqu’au lieu-dit du Pied de Mouton. Tourner à gauche et rejoindre St Méen par la Haute Passière. Après la grande surface, prendre à gauche puis la rue du Père janvier à droite et rejoindre l’abbaye.

Sur votre chemin…

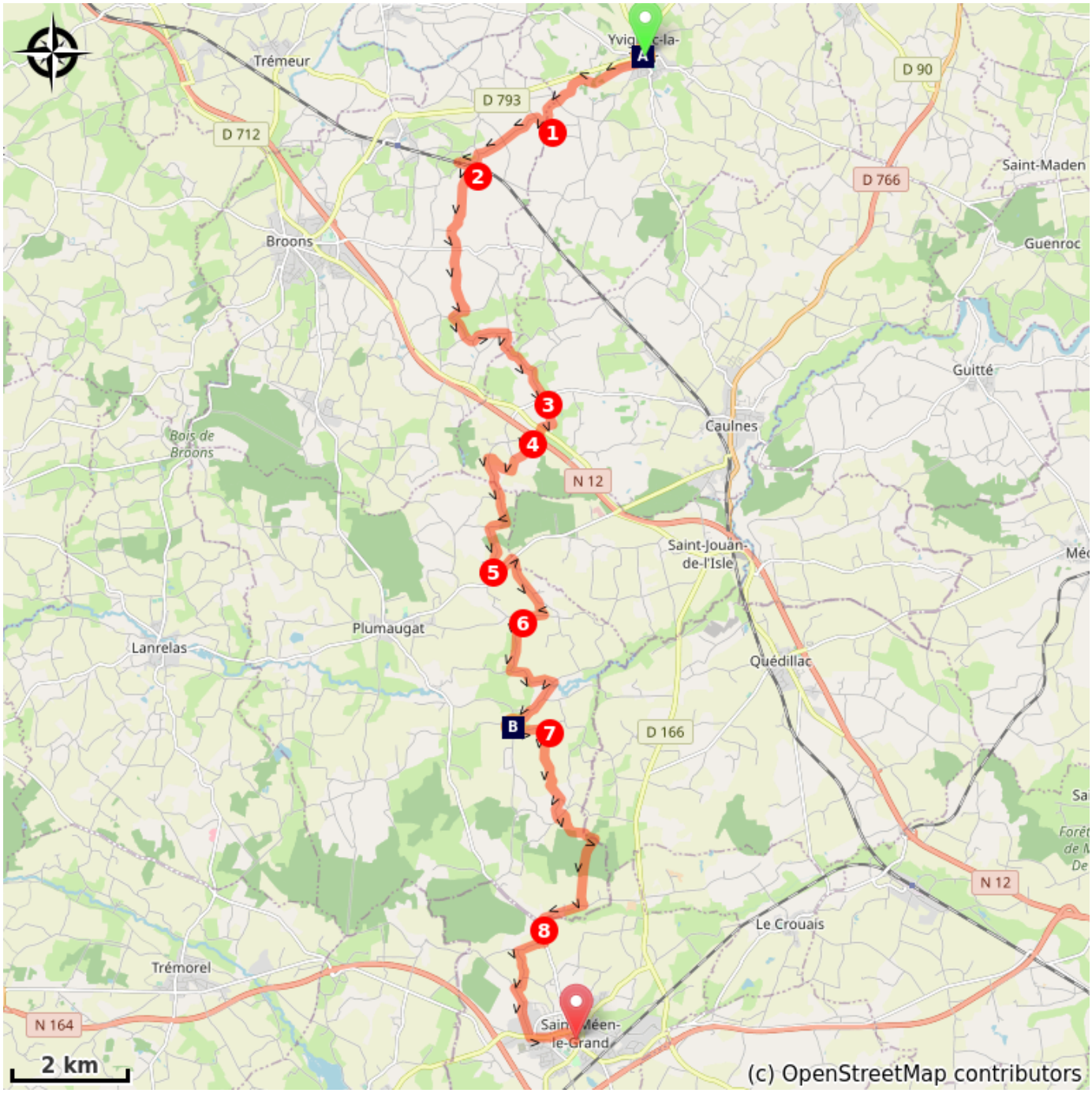

Eglise de Yvignac la tour (A)

chapelle de Bénin (B)

Toutes les infos pratiques

Comment venir ?

Transports

Les modes de transports de Bretagne sont regroupés sur Breizhgo et Mobibreizh.

Sur votre chemin…

🏛 Eglise de Yvignac la tour (A)

L'ancien clocher menaçant ruine, il fut décidé en 1865 de le démolir et de la remplacer par la tour de 32m de hauteur qui fut achevée en 1874

En 1878 c'est l'église qui menace ruine à son tour. Il est décidé de la reconstruire. Mais le 1 aout 1879 l'église est classée Monument Historique.Sa restauration est entreprise en 1882. Les travaux seront conduits par Corroyer restaurateur du Mont St Michel

La précision "la tour" a été ajoutée récemment au nom de la commune de Yvignac pour éviter la confusion avec Yffignac

La visite de la tour est possible sur rendez-vous auprès de la mairie

A coté de léglise, on peut voir un if remarquable de 750 ans. Il est entièrement creux. Le 15 aout 2017 il y a été établi un record d'Europe du plus grand nombre de personnes dans un arbre creux: 58 personnes sont parvenues à y entrer simultanément.A ses pieds, fut enterré en 1794, le recteur Guillaume Gauvin, décédé pendant la Révolution au village de Lannouée

Crédit photo : Amis Bretons de Colomban

🏛 chapelle de Bénin (B)

Chapelle en pisé datée de 1609 et dédiée à St Yves et St jean Baptiste. Elle dépendait de la commanderie de Lannouée . Sur le placitre se dresse un calvaire en granit du XVème siècle. Une partie de la chapelle a été privatisée.

Crédit photo : Amis Bretons de Colomban