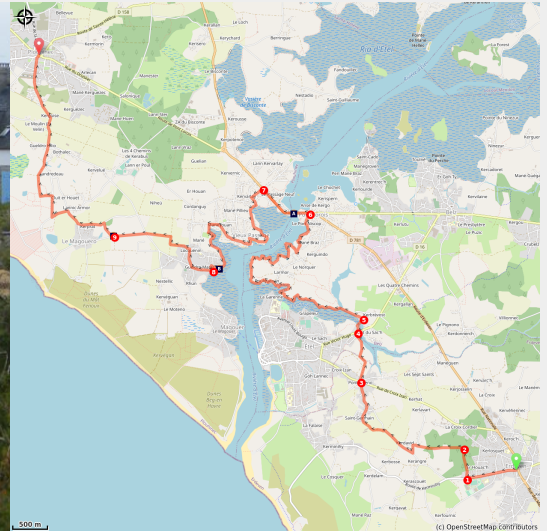


Erdeven à Plouhinec

France - Bretagne



Rivière du Sach'h - Etel (Amis Bretons de Colombar)



Autour de la rivière d'Etel

Sur le sebtier des douaniers, nous rejoignons le Tro Breiz historique, jamais très loin de la mer ou sur les rives de la Ria d'Etel avec sa « barre », son port de pêche, ses parcs ostréicoles ou l'île St Cado.

Si, en face du port un petit îlot avec une maisonnette attire l'attention, sa renommée n'a rien à voir avec sa jumelle située face à l'île de St Cado et photographiée par Philippe Plisson.

La fin de l'étape, longeant le terrain militaire du Polygone de tir de Gavres sera moins pacifique.

Infos pratiques

Pratique : Pédestre

Durée : 5 h 48

Longueur : 19.7 km

Dénivelé positif : 167 m

Difficulté : Moyen

Type : Etape

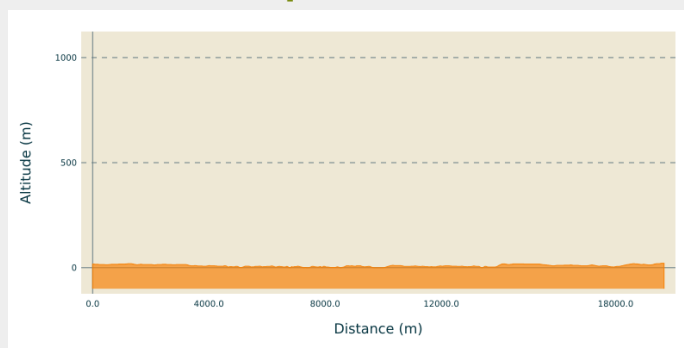
Itinéraire

Départ : Eglise St Pierre et St Paul, Rue Abbé Le Barh, 56410, Erdeven

Arrivée : Place de l'église, 56680, Plouhinec

Communes : 1. Bretagne

Profil altimétrique



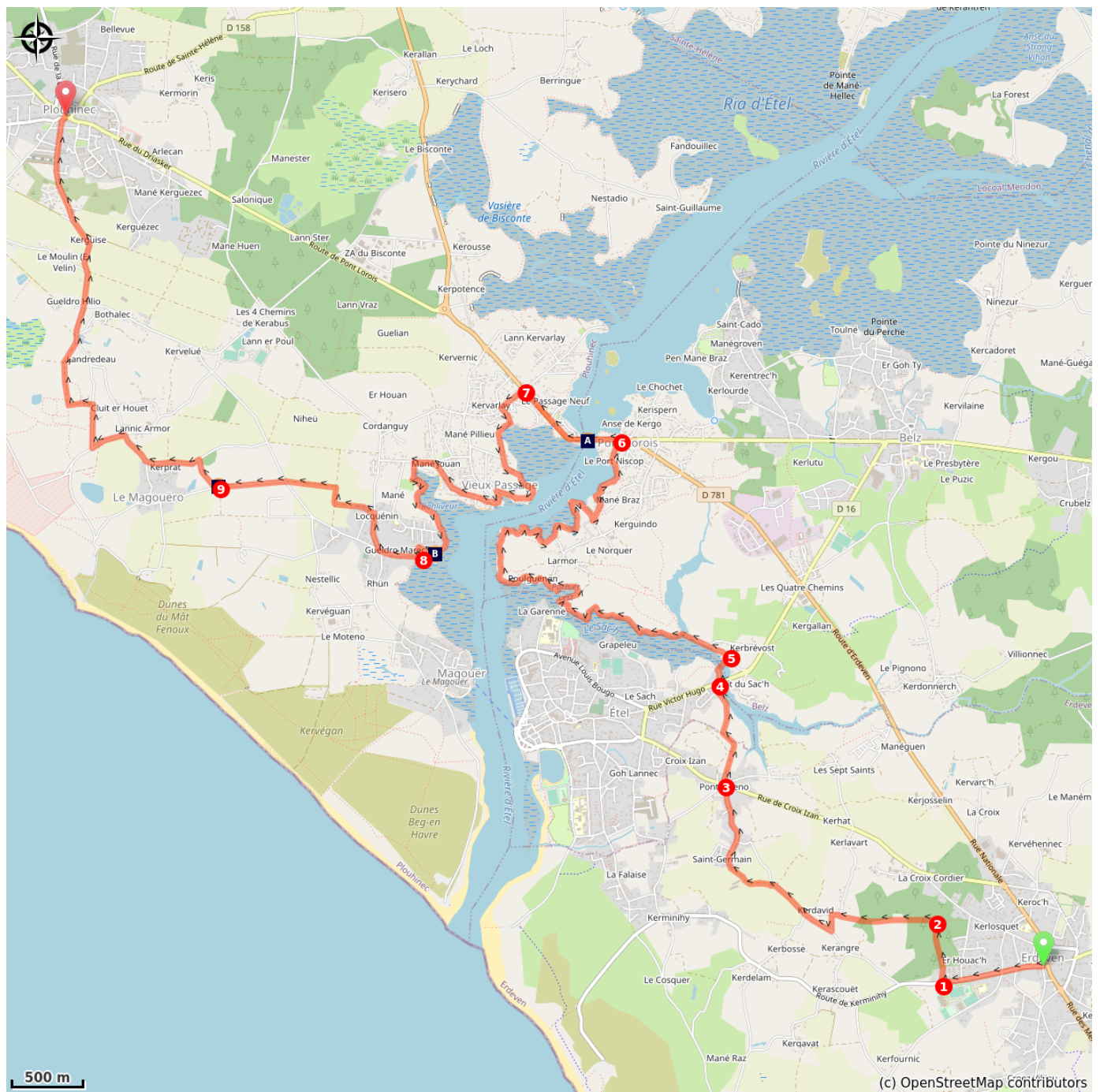
Altitude min 0 m Altitude max 21 m

En partant de la place de l'église, prendre la rue Abbé le Bach, puis la rue du stade.

1. A la sortie du bourg, prendre le chemin à droite vers le bois.
2. A la jonction avec le chemin balisé blanc/rouge, prendre à gauche et le suivre.
3. Au village de Pont Queno, traverser le carrefour et prendre le chemin en direction de la rivière du Sac'h.
4. Traverser la D16 et se diriger vers le moulin du Sac'h.
5. Après la traversée de la digue du moulin, prendre à gauche et continuer sur le chemin balisé blanc/rouge, le long de la rivière du Sac'h puis de la rivière d'Étel.
6. Arrivé sur la D781, prendre à gauche et traverser le Pont Lorois.
7. Après la traversée du pont, continuer sur la D781 jusqu'au prochain carrefour. Prendre à gauche 2 fois pour redescendre sur le sentier côtier. Continuer sur le chemin balisé blanc/rouge.
8. Après le passage de la villa romaine et de la petite anse attenante, quitter le rivage en suivant le Chemin balisé blanc/rouge.
9. Après la fontaine de St Cornély, prendre à droite en direction du village de Kerprat et de la chapelle.

Continuer tout droit après la chapelle pour retrouver le chemin balisé blanc/rouge et le suivre jusqu'au lieu-dit du Gueldro. Continuer alors tout droit et rejoindre l'église de Plouhinec

Sur votre chemin...



🌊 Ria d'Étel (A)

🏰 Villa gallo-romaine de Mane Véchen (B)

🏰 Fontaine et Chapelle de St Cornély (C)

Toutes les infos pratiques

Comment venir ?

Transports

Les modes de transports de Bretagne sont regroupés sur [Breizhgo](#) et [Mobibreizh](#).

Sur votre chemin...



⬅ Ria d'Étel (A)

La « Barre d'Étel » est un bac de sable en perpétuel déplacement sous l'influence des vents et courants de marées. Il peut générer des déferlantes ou des lames de fond. A marée basse, il peut compliquer l'entrée ou la sortie de la ria. C'est pour cette raison, que sur la rive droite de l'embouchure, un sémaphore indique sa position par signaux .

C'est dans un café de Étel que la garnison allemande retirée dans la poche de Lorient déposa les armes le 10 mai 1945.

De nombreuses exploitations ostréicoles sont disposées sur les rives de la ria.

En amont de Pont Lorois, l'île St Cado est reliée à la côte par un pont de pierre. Celui-ci fut construit par le diable en échange de l'âme du premier que le traverserait. Ce fut un chat... Elle abrite un chapelle du XIIème et une fontaine.

Crédit photo : Amis Bretons de Colomban



🏰 Villa gallo-romaine de Mane Véchen (B)

Vestiges archéologiques d'une villa romaine situés sur un promontoire dominant le ria d'Étel.

Cette « villa de plaisance » fondée à la fin du IIème siècle après J.-C. Par un membre de l'aristocratie locale, était un centre de négoce lié au commerce maritime et à la production de salaisons de poissons.

Crédit photo : Amis Bretons de Colomban



🏛 Fontaine et Chapelle de St Cornély (C)

Située dans un cadre resté naturel, non loin du village du Magouëro, cette fontaine en granit est caractéristique du XVIIIe siècle.

Dans le village voisin de Kerprat, se trouve la chapelle de St Cornély. Reconstruite en 1768 de forme rectangulaire avec un clocheton dominant la façade, sur l'emplacement d'un ancien édifice. Un petit porche couvert a été bâti au Sud, face à la croix où étaient bénies les bêtes à cornes lors d'un pardon (pardon le 2ème dimanche de septembre).

Elle sert de cadre à des expositions pendant l'été.

Crédit photo : Amis Bretons de Colomban